

Piano Paesaggistico Regionale

| art. 143 D.Lgs. n. 42/2004 - art. 12 bis LUR |



ELABORATO N. 3.1.1

**TITOLO RELAZIONE METODOLOGICA PER LA RICOGNIZIONE, DELIMITAZIONE E RAPPRESENTAZIONE
DEI BENI PAESAGGISTICI E CULTURALI EX ART. 136 E 142, 10 E 45 D.LGS. 42/2004**

data GIUGNO 2023

Responsabile del Procedimento
Direttore Generale - Ing. R. Tricomi

Coordinatore Tecnico
Direzione Generale - Arch. A. Abate



EDITING GRAFICO E CARTOGRAFICO A CURA DEL GRUPPO TECNICO REGIONALE - DIREZIONE GENERALE

Sommario

CREDITI	3
1. IMMOBILI ED AREE DI NOTEVOLE INTERESSE PUBBLICO (art. 136 del Codice)	8
1.1. Fonti di reperimento dei dati.....	8
1.2. Fasi e criteri interpretativi	8
IMMOBILI ED AREE DI NOTEVOLE INTERESSE PUBBLICO (art. 136, comma 1 lett. a), lett. b) del Codice)	16
Premessa	16
I Parchi e Viali della Rimembranza.....	16
Il censimento in Basilicata	16
Le fasi del lavoro del gruppo tecnico	17
Qualificazione giuridica: Beni culturali e Beni paesaggistici.....	18
2. AREE TUTELATE PER LEGGE (art. 142, comma 1, del Codice)	20
2.1. TERRITORI COSTIERI (art. 142, comma 1, lettera a, del Codice).....	20
2.2. TERRITORI CONTERMINI AI LAGHI (art. 142, comma 1, lettera b, del Codice)	24
2.3. I FIUMI, I TORRENTI, I CORSI D'ACQUA ISCRITTI NEGLI ELENCHI PREVISTI DAL TESTO UNICO DELLE DISPOSIZIONI DI LEGGE SULLE ACQUE ED IMPIANTI ELETTRICI, APPROVATO CON R.D. 11 DICEMBRE 1933, N. 1775, E LE RELATIVE SPONDE O PIEDI DEGLI ARGINI PER UNA FASCIA DI 150 METRI CIASCUNA. (art. 142 c.1, lett. c, del Codice).....	28
2.4. MONTAGNE (art. 142, comma 1, lettera d, del Codice)	72
2.5. PARCHI E RISERVE (art. 142, comma 1, lettera f, del Codice).....	81
2.6. I TERRITORI COPERTI DA FORESTE E DA BOSCHI, ANCORCHÉ PERCORSI O DANNEGGIATI DAL FUOCO, E QUELLI SOTTOPOSTI A VINCOLO DI RIMBOSCHIMENTO, COME DEFINITI DALL'ART. 2, COMMII 2 E 6 DEL D. LGS N. 227/2001". (art. 142, comma 1, lett. g del Codice) 86	
2.7. AREE ASSEGNATE ALLE UNIVERSITÀ AGRARIE E ZONE GRAVATE DA USI CIVICI (art. 142, comma 1, lettera h, del Codice).....	125
2.8. ZONE UMIDE (art. 142, comma 1, lettera i del Codice)	130
2.9. I VULCANI (ART. 142, COMMA 1, LETTERA L) DEL CODICE)	135
2.10. ZONE DI INTERESSE ARCHEOLOGICO (art. 142, comma 1, lettera m, del Codice).....	139
3. BENI CULTURALI (art. 10, 12 e 45 del Codice)	173
3.1. Fonti di reperimento dei dati.....	173

3.2. Fasi e criteri interpretativi	173
4. AREE ESCLUSE DALLA TUTELA (art. 142, comma 2, del Codice)	212
4.1. Definizione delle aree escluse dalla Tutela	212
4.2. Fonti di reperimento dei dati.....	213
4.3. Fasi e criteri interpretativi	213
4.4. Verifica e validazione delle delimitazioni	214
4.5. Aree non più escluse dalla tutela.....	214
5. ALLEGATI	215
5.1. Scheda identificativa beni paesaggistici - artt. 136 e 157 del Codice	215
5.2. Schema di verbale di validazione dei beni paesaggistici - artt. 136 e 157 del Codice.....	217
5.3. Schema di verbale di seduta del Comitato Tecnico per l'approvazione del Repertorio dei beni Culturali, ai sensi dell'art. 10, 12 e 45 del D lgs 22 gennaio 2004, n 42	219
5.4. Verbale n. 6. seduta del 3 febbraio 2020 dei Comitati tecnico-scientifici riuniti in seduta congiunta -MIBACT.....	219
5.5. Relazione tecnica finalizzata alla delimitazione del Bene Paesaggistico VULCANO - Allegato A al verbale del Comitato tecnico paritetico del 30 ottobre 2018.	227
5.6. Nota Ufficio legislativo MIC -Parchi e viali della rimembranza	235
5.7. Elenco delle zone gravate da usi civici	239

CREDITI

REGIONE BASILICATA

ASSESSORATO all'ambiente al territorio e all'energia

Cosimo Latronico – Assessore

RESPONSABILE DEL PROCEDIMENTO

Roberto Tricomi - Dirigente Generale

COORDINATORE TECNICO DEL PPR

Anna Abate - Direzione Generale

METODOLOGIA PER DELIMITAZIONE DEI BENI BP E BC

Anna Abate - Regione Basilicata

Carla Ierardi - Regione Basilicata

Gino Panzardi - Regione Basilicata

ELABORAZIONE TESTO

Anna Abate - Regione Basilicata

METADAZIONE

Antonio Romano - Regione Basilicata

MINISTERO DELLA CULTURA

Direzione Generale archeologia, belle arti e paesaggio

Luigi La Rocca - Direttore

Servizio V - Tutela del paesaggio

Rocco Rosario Tramutola – Dirigente

SOPRINTENDENZA ARCHEOLOGIA, BELLE ARTI, PAESAGGIO PER LA BASILICATA

Luigina Tomay – Soprintendente

SEGRETARIATO REGIONALE

Luigina Tomay - Dirigente ad interim

MINISTERO DELL'AMBIENTE E DELLA SICUREZZA ENERGETICA

Direzione Generale Patrimonio Naturalistico e Mare

Divisione III Strategie per la biodiversità

Giorgia Coviello - Responsabile Sezione VI "Paesaggio, forestazione e verde"



PREMESSA

La presente relazione illustra le attività svolte dalla Direzione Generale dell'Ambiente, del Territorio e dell'Energia della Regione Basilicata nell'ambito della redazione del Piano Paesaggistico Regionale, in co-pianificazione con le Strutture centrali e periferiche del Ministero della Cultura, relativamente alla ricognizione, delimitazione e rappresentazione dei Beni Paesaggistici come stabilito all'art. 143 del Codice dei beni culturali e del paesaggio (in seguito "Codice"), nonché dei Beni Culturali ex art. 10 del Codice.

In particolare, illustra i criteri ed i metodi utilizzati per la ricognizione, delimitazione e rappresentazione degli Immobili e aree dichiarati di notevole interesse pubblico ai sensi dell'articolo 136 del Codice, delle Aree tutelate per legge ai sensi dell'articolo 142 del Codice e dei Beni Culturali ai sensi degli artt. 10 e 45 del Codice.

I criteri metodologici utilizzati fanno riferimento alle indicazioni del MiBACT ed in particolare allo studio condotto dalla Direzione Generale per il Paesaggio, le Belle Arti, l'Architettura e l'Arte Contemporanee del MiBACT, nell'ambito del POAT MiBAC Ob.II4 del PON GAT FESR 2007-2013 Linea II. c. *"Promozione e attivazione di forme di collaborazione istituzionale per la pianificazione paesaggistica"* – *"La pianificazione paesaggistica: la collaborazione istituzionale"* a cui si rimanda per utili approfondimenti.

Gli esiti di tale studio, finalizzato alla elaborazione di modelli giuridico-amministrativi da fornire alle Regioni ed agli uffici periferici ministeriali per facilitare processi di confronto e di concertazione istituzionale nelle varie fasi delle attività di co-pianificazione paesaggistica, sono stati divulgati dal MiBACT con Circolare n. 12 del 23/06/2011 alla quale, al fine di chiarire alcune questioni interpretative dell'articolo 142, comma 1, *lett. m)* e dell'articolo 143, comma 1 *lett. b)* del Codice sono seguite altre indicazioni metodologiche con le rispettive Circolari n. 28 del 15/12/2011 e n. 30 del 21/12/2011.

I criteri metodologici fanno anche riferimento alla specificità del sistema normativo e del quadro delle pianificazioni di settore della Regione Basilicata e sono stati implementati con un'attività di stretta collaborazione tra tecnici della Regione e tecnici delle strutture periferiche del MIC, mentre, per alcune tipologie di beni paesaggistici (es. i territori contermini ai laghi, i corsi d'acqua, le tipologie forestali, le aree gravate da usi civici, i parchi) è stato necessario interagire con uffici di altre Direzioni Generali della Regione aventi specifiche competenze in materia, nonché con il Corpo Forestale dello Stato (prima dell'assorbimento nell'Arma dei Carabinieri), con le strutture dei Parchi Nazionali e Regionali presenti in regione e con il MASE¹.

La modalità di verbalizzare le attività espletate ha accompagnato l'intero percorso di interazione tecnico-amministrativa tra istituzioni. Inoltre, l'attività di ricognizione e delimitazione è stata

¹ I 19 verbali sottoscritti e l'insieme dei documenti che attestano le decisioni prese in sede di confronto tecnico tra Enti coinvolti nella definizione dei criteri metodologici e loro applicazione in fase di delimitazione dei Beni, in particolare tra Regione ed Enti dei quattro (su cinque) Parchi presenti in territorio regionale, sono depositati presso la Direzione Generale dell'Ambiente, del Territorio e dell'Energia.

oggetto di specifici atti di validazione da parte del Comitato tecnico paritetico Stato-Region²i, previsto dall'articolo 8 del Disciplinare di attuazione del Protocollo di Intesa fra il MIC, il MASE e la Regione Basilicata, sottoscritto a Roma il 11 aprile 2017; ogni fase di elaborazione e validazione è stata approvata con Deliberazione della Giunta Regionale.

La struttura dei criteri metodologici in avanti illustrata è articolata in paragrafi relativi alla tipologia di bene paesaggistico o bene culturale identificato, all'interno dei quali specifici sotto paragrafi sono organizzati come segue:

- fonti di reperimento dei dati che contiene il riferimento alla istituzione depositaria delle informazioni sulla specifica tipologia di bene
- fasi e criteri interpretativi che comprendono tre fasi operative, distinte e coordinate: ricognizione, delimitazione e rappresentazione in scala idonea dei beni.

Per i Beni Paesaggistici - Aree Tutelate per legge - i criteri metodologici si arricchiscono di un sottoparagrafo contenente la individuazione della più appropriata definizione degli elementi naturali e/o artificiali a cui il Codice fa riferimento ai fini della identificazione del bene paesaggistico ("linea di battigia", "laghi", "sponde o piedi degli argini", "bosco", etc.), quando non individuabili in maniera univoca.

Le fasi di delimitazione e rappresentazione sono riportate su Carta Tecnica Regionale (CTR) di tipo vettoriale che, disponibile dal 2015, costituisce la base cartografica di riferimento per la redazione del Piano Paesaggistico Regionale e del Sistema Informativo Territoriale (SIT), in cui agli "oggetti" cartografici sono collegate informazioni non grafiche, memorizzate in database correlati, che rendono possibili interrogazioni e analisi dei dati disponibili basate sia su aspetti grafici che alfanumerici.

Tutta l'attività, previa compilazione dei metadati, è confluita nel Portale dedicato al Piano <http://ppr.regione.basilicata.it/#cartografia> che alla sezione WebGIS Tutele contiene la banca dati di Piano, in particolare:

² Gli atti di validazione sono contenuti nei verbali delle seguenti sedute:

- CTP 06/03/2017 e DGR n. 319 del 13/04/2017;
- CTP 07/07/2017 e DGR n. 872 del 04/08/2017;
- CTP 22/01/2018 e DGR n. 204 del 09/03/2018;
- CTP 27/03/2018 e DGR n. 362 del 30/04/2018;
- CTP 21/05/2018 e DGR n. 581 del 27/06/2018;
- CTP 14/06/2018 e DGR n. 587 del 27/06/2018;
- CTP 30/10/2018 e DGR n. 1263 del 30/11/2018;
- CTP 27/11/2018 e DGR n. 1372 del 20/12/2018;
- CTP 29/01/2019 e DGR n. 151 del 25/02/2019;
- CTP 26/11/2019 e DGR n. 41 del 20/01/2020;
- CTP 04/06/2020 e DGR n. 453 del 02/07/2020;
- CTP 07/10/2020 e DGR n. 754 del 03/11/2020;
- CTP 22/07/2021 e DGR n. 741 del 17/07/2021;
- CTP 01/03/2022 e DGR n. 254 del 04/05/2022;
- CTP 11/10/2022 e DGR n. 793 del 23/11/2022/

- lo strato informativo relativo a linee e/o poligoni rappresentativi dei beni oggetto di provvedimenti di vincolo;
- il Data base associato allo strato informativo, contenente le principali informazioni relative al singolo bene tutelato ed al relativo provvedimento di vincolo;

La banca dati di piano prodotta è resa consultabile attraverso un WebGIS, un servizio WMS (Web Map Service) ed un servizio WFS (Web Feature Service); è collegata alla piattaforma Geo portale che rappresenta il principale canale di diffusione delle informazioni territoriali della Infrastruttura Regionale dei Dati Spaziali della Regione Basilicata (RSDI). Attraverso il Catalogo dei Geodati è possibile ricercare, consultare e scaricare i dati territoriali messi a disposizione e di accedere ai metadati prodotti, così come previsto dall'art. 9 del DM 10 novembre 2011.

Nelle Norme Tecniche di attuazione è previsto che gli Enti Locali possono integrare gli strati informativi dei beni paesaggistici e degli ulteriori valori indicati nel PPR, ovvero concorrono alla integrazione e all'aggiornamento della Banca Dati, fermo restando che nell'attività di integrazione, aggiornamento e revisione devono attenersi ai criteri esposti nella presente relazione.

Infatti, l'art.....bene esplicita l'importanza della partecipazione attiva nel processo di pianificazione anche da parte di altri soggetti pubblici e privati interessati. Gli Enti Locali possono, inoltre, segnalare eventuali errori o errate interpretazioni su scala locale.

1. IMMOBILI ED AREE DI NOTEVOLE INTERESSE PUBBLICO (art. 136 del Codice)

Le categorie di beni paesaggistici che l'art. 136 del Codice tutela per il loro notevole interesse pubblico sono le seguenti:

- a) *le cose immobili che hanno cospicui caratteri di bellezza naturale, singolarità geologica o memoria storica, ivi compresi gli alberi monumentali;*
- b) *le ville, i giardini e i parchi, non tutelati dalle disposizioni della Parte seconda del presente codice, che si distinguono per la loro non comune bellezza;*
- c) *i complessi di cose immobili che compongono un caratteristico aspetto avente valore estetico e tradizionale, inclusi i centri e i nuclei storici;*
- d) *le bellezze panoramiche e così pure quei punti di vista o di belvedere, accessibili al pubblico, dai quali si goda lo spettacolo di quelle bellezze.*

Costituiscono ambiti areali individuabili in maniera univoca perché istituiti con apposito decreto ministeriale o decreto del Presidente della Giunta Regionale (L. n. 1497/39), corredato di planimetria.

1.1. Fonti di reperimento dei dati

Ai fini della ricognizione "degli immobili e delle aree dichiarati di notevole interesse pubblico" sono state comparate le informazioni e i dati disponibili presso il Ministero, le Soprintendenze e la Regione, reperendo la documentazione originaria relativa agli:

- atti amministrativi di imposizione del vincolo (decreti ministeriali, decreti del Presidente della Giunta Regionale) e relative cartografie allegate, ove disponibili;
- atti deliberativi delle Commissioni provinciali per le bellezze naturali e della Commissione regionale ex art. 137 del Codice, istituita con DPGR n. 202100033 del 12/03/2021, relative cartografie allegate ove "disponibili".

1.2. Fasi e criteri interpretativi

I provvedimenti istitutivi dei vincoli identificano l'area vincolata attraverso una descrizione del perimetro riferita sia ad elementi fisici sia elementi ideali. Le planimetrie allegate ai decreti di tutela sono state originariamente redatte sulle Tavole dell'Istituto Geografico Militare in scala 1:25.000 e, più raramente, su cartografia catastale.

Il riporto della documentazione originaria di vincolo sulla CTR ha comportato problematiche diverse, in particolare, ha richiesto una trasposizione cercando di individuare sulla CTR attuale gli stessi oggetti territoriali presenti nella documentazione originaria (confine comunale, strada, corso d'acqua, etc.), sia essa una "descrizione" o una rappresentazione cartografica. Le fasi sono tre.

Fase 1 – Ricognizione

Obiettivo della prima fase è stata la costruzione di un quadro conoscitivo, analitico, in funzione di istruttoria alle fasi successive. Tale fase ha previsto:

- l'acquisizione dei dati disponibili presso gli uffici competenti (MiBACT, Soprintendenze e Regione,) riguardante gli atti amministrativi di imposizione del vincolo, comprese le cartografie di perimetrazione, le descrizioni, le eventuali relazioni e note di trascrizione ad essi allegati;
- la costruzione di un archivio informatizzato regionale in cui riportare i riferimenti essenziali alla identificazione univoca del bene (origine e data di emanazione del provvedimento vincolo, assegnando a ciascun decreto un codice numerico univoco a livello regionale, riportando nella scheda anche il codice univoco già attribuito dal MiBACT).

All'esito dell'attività di ricognizione sono state compilate le seguenti schede dei beni paesaggistici dichiarati di notevole interesse pubblico:

IMMOBILI ED AREE DI NOTEVOLE INTERESSE PUBBLICO (art. 136 del Codice)		
Cod_R	Denominazione	Decreto
BP136_001	Territorio della Fascia Costiera del Primo entro Terra, Colline e Altipiani sito nei Comuni di Montescaglioso, Bernalda, Pisticci, Montalbano Jonico, Policoro, Rotondella, Tursi, Scanzano Jonico e Nova Siri	DM 18 Aprile 1985; DM 11 Aprile 1968; DM 27 Giugno 1969; DM 24 Febbraio 1970
BP136_002	Territorio relativo allo istituendo Parco Regionale Naturale di Gallipoli Cognato e Delle Piccole Dolomiti Lucane interessante i Comuni di Calciano, Accettura, Oliveto Lucano, Pietrapertosa e Castelmezzano	DM 18 Aprile 1985
BP136_003	Zona in Comune di Grottole	DPGR 26 Gennaio 1979
BP136_004	Zona Centro Storico e dei Sassi Sita nel Comune di Matera	DM 23 Agosto 1966
BP136_005	Ulteriore Zona Panoramica in Ampliamento del Vincolo già esistente Nel Comune Di Matera	DM 14 Febbraio 1969
BP136_006	Zona in Comune Di Matera	DPGR 10 Febbraio 1979
BP136_007	Zona in Comune Di Miglionico	DPGR 12 Gennaio 1979
BP136_008	Antico Centro Abitato e Aree Adiacenti Del Comune Di Montescaglioso	DM 13 Febbraio 1968
BP136_009	Zona Del Centro Abitato e Aree Circostanti Del Comune Di Tricarico	DM 13 Febbraio 1968
BP136_010	Sistema Montuoso Della Sellata-Volturino Ricadente Nei Territori Comunali Di Pignola, Abriola, Anzi, Sasso Di Castalda, Calvello, Marsico Nuovo, Marsicovetere e Viggiano	DM 18 Aprile 1985; DM 15 Ottobre 1985
BP136_011	Zona Di Monticchio Nei Comuni Di Atella, MelfieRionero in Vulture	DM 04 Maggio 1966; DM 18 Aprile 1985
BP136_012	Parte Del Territorio Comunale Di Banzi	DCR N 38 Del 29 Novembre 1985
BP136_013	Territorio Del Gruppo Montuoso Del Monte Sirino Ricadente Nei Comuni Di Lagonegro, Lauria e Memoli	DM 18 Aprile 1985; DPGR 08 Novembr 1978
BP136_014	Fascia Costiera Sita Nel Territorio Del Comune Di Maratea	DM 18 Aprile 1985; DM 24 Maggio 1966
BP136_015	Zona Del Centro Abitato Ed Aree Adiacenti Sita Nel Comune Di Melfi	DM 13 Settembre 1967
BP136_016	Zona Sita Nel Comune Di Muro Lucano	DM 13 Febbraio 1968
BP136_017	Territorio Comunale Di Rivello	DM 18 Aprile 1985
BP136_018	Zona Sita Nel Comune Di Rotonda	DM 18 Aprile 1985;DM 16 Maggio 1977

IMMOBILI ED AREE DI NOTEVOLE INTERESSE PUBBLICO (art. 136 del Codice)		
Cod_R	Denominazione	Decreto
BP136_019	Parte Del Territorio Del Comune Di Terranova Di Pollino	DM 18 Aprile 1985;DM 05 Marzo 1977
BP136_020	Zona Sita Nel Comune Di Viggianello	DM 18 Aprile 1985;DM 16 Maggio 1977
BP136_021	Zona Di Castel Lagopesole Nei Comuni Di Avigliano e Filiano	DM 04 Marzo 1991
BP136_022	Zona in Comune Di Matera (Ulteriore Ampliamento)	DPGR 09 Marzo 1979
BP136_023	Ambito Territoriale "Centro Storico Di Aliano Ed Aree Calanchive Limitrofe"	DM 31 Maggio 2006
BP136_024	Intero Territorio Comunale Di Irsina in Provincia Di Matera	DM 07 Marzo 2011
BP136_025	Invaso Del Pertusillo (Individuazione Linea Di Battigia - Quota Di Massimo Invaso Mt 531,00 S.L.M.)	DM 21 Settembre 1984
BP136_026	Invaso Del Rendina (Individuazione Linea Di Battigia - Quota Di Massimo Invaso Mt 199,00 S.L.M.)	DM 21 Settembre 1984
BP136_027	Invaso Del Camastra (Individuazione Linea Di Battigia - Quota Di Massimo Invaso Mt 536,50 S.L.M.)	DM 21 Settembre 1984
BP136_028	Invaso Di Monte Cotugno Sul Sinni (Individuazione Linea Di Battigia - Quota Di Massimo Invaso Mt 258,00 S.L.M.)	DM 21 Settembre 1984
BP136_029	Invaso Di San Giuliano (Individuazione Linea Di Battigia - Quota Di Massimo Invaso Mt 101,60 S.L.M.)	DM 21 Settembre 1984
BP136_030	Zona Della <<Torre Di Satriano>> Sita Nei Comuni Di Tito e Satriano Di Lucania in Provincia Di Potenza	DM 23 Dicembre 1997
BP136_031	Abitato Vecchio Di Craco in Provincia Di Matera	DM 24 Febbraio 2015
BP136_032	Castello Di Monteserico e Territorio Circostante Ricadente Nel Comune Di Genzano Di Lucania	D.G.R. N. 202200345 Del 10 Giugno 2022

Fase 2 – Delimitazione

Obiettivo della seconda fase è stata la digitalizzazione degli elementi delimitanti il perimetro delle aree soggette a tutela utilizzando come supporto le geometrie della CTR vettoriale. La delimitazione su CTR ha richiesto la definizione, l'assunzione e l'applicazione di criteri precisi interpretativi che sono stati condivisi e verbalizzati nei numerosi incontri di lavoro tra tecnici della Regione e dei Ministeri. I criteri interpretativi individuati, in sintesi, hanno riguardato le seguenti categorie:

1. Limiti amministrativi
2. Elementi naturali
3. Elementi artificiali
4. Limiti catastali
5. Linee virtuali
6. Discordanza tra "descrizione" e planimetria del provvedimento
7. Testo del provvedimento non univocamente interpretabile.

1. LIMITI AMMINISTRATIVI	
1A	Il perimetro, descritto nel provvedimento e/o rappresentato nella planimetria allegata, coincide con il limite amministrativo attuale o presenta scostamenti riconducibili alla trasposizione informatica del dato originario o al maggiore dettaglio di scala del dato geografico CTR rispetto a quello cartaceo IGM 1: 25.000 o di altra planimetria di riferimento. Si assume il limite amministrativo riportato sulla CTR.

2. ELEMENTI NATURALI	
2A	Il perimetro è costituito da un corso d'acqua per il quale il provvedimento non specifica la localizzazione del limite (se sponda o mezzeria). Si assume quale perimetro la rappresentazione derivata dalla CTR. Si è fatto riferimento all'alveo del corso d'acqua laddove rappresentato sulla CTR o, in assenza, alla mezzeria del corso d'acqua. Nel primo caso il perimetro è stato disegnato includendo l'alveo del corso d'acqua.
2B	Il perimetro è costituito da un corso d'acqua presente unicamente su IGM. Si assume quale perimetro il corso d'acqua indicato su IGM georeferito sulla CTR.

3. ELEMENTI ARTIFICIALI	
3A	Il perimetro è costituito da tracciati viari, linee ferroviarie, sentieri e/o altri elementi fisici lineari. Il tracciato di tali elementi, descritto nel provvedimento, individuabile sulla planimetria allegata, coincide con il tracciato attuale o presenta scostamenti riconducibili alla trasposizione informatica del dato iniziale o al maggior dettaglio di scala del dato geografico CTR rispetto a quello cartaceo

	IGM 1: 25.000 o altra cartografia di riferimento. Si assume quale delimitazione il tracciato individuabile dalla CTR
3B	Il perimetro è costituito da tracciati viari, linee ferroviarie, sentieri e/o altri elementi fisici lineari. Il tracciato di tali elementi, descritto nel provvedimento, è individuabile sulla cartografia storica IGM, ma si discosta dal tracciato attuale CTR, presentando scostamenti non riconducibili alla trasposizione informatica del dato iniziale. In questo caso si georeferenzia sulla CTR il tratto rappresentato in IGM o in altra cartografia di riferimento utilizzata dal provvedimento.
3C	Il perimetro è costituito da tracciati viari, linee ferroviarie, sentieri e/o altri elementi fisici lineari. Il tracciato di tali elementi è riscontrabile esclusivamente sulla carta IGM o sui fogli catastali. Si assume quale delimitazione il tracciato rappresentato su cartografia IGM o catastale, georiferito nello stesso sistema di coordinate della CTR.
3D	Il perimetro è costituito dall'elemento "linea ferroviaria", ma il provvedimento non specifica se la linea ferroviaria è esclusa, totalmente inclusa o inclusa fino alla mezzeria. Si assume come perimetro la linea di mezzeria dell'insieme costituito dai binari, anche quando la linea ferroviaria separi due aree vincolate adiacenti.
3E	Il perimetro è costituito dall'elemento "strada", ma il provvedimento non specifica se la strada è esclusa, totalmente inclusa o inclusa fino alla mezzeria. Si assume di includere totalmente l'elemento strada.

4. LIMITI CATASTALI

4A	Il perimetro è costituito da particelle catastali riferite al Catasto attuale, ma sono successivamente intervenuti frazionamenti delle particelle citate nel provvedimento, ovvero parti delle stesse sono state soppresse per la costruzione, ad esempio, di vie di comunicazione. Si assume il perimetro determinato dalle particelle catastali nella loro forma originaria e coeva alla data del provvedimento. Si georeferenzia su CTR la planimetria originaria utilizzando i fogli catastali attuali.
-----------	--

5. LINEE VIRTUALI

5A	Il perimetro è costituito da tratti riferiti a linee virtuali colleganti punti noti. Si assume quale delimitazione la linea retta congiungente i punti noti, individuabili sia sulla carta IGM o sui Fogli Catastali utilizzati dal provvedimento, sia sulla CTR.
5B	Il perimetro è costituito da tratti riferiti a linee specificate dal provvedimento (ad es. curve di livello). Si assume il medesimo dato, come rappresentato sulla CTR.

5C	Il perimetro è costituito da quote di massimo invaso riferite a linee specificate dal provvedimento (ad es. curve di livello). Si assume il medesimo dato, estratto dal DTM a corredo della CTR.
-----------	---

6. DISCORDANZA TRA “DESCRIZIONE” E PLANIMETRIA DEL PROVVEDIMENTO

6A	Si rileva l’incongruenza tra la “descrizione” contenuta nel provvedimento e la rappresentazione planimetrica allegata. Si assume quale perimetro del vincolo quello desumibile dalla “descrizione” presente nel provvedimento.
-----------	---

7. TESTO DEL PROVVEDIMENTO NON UNIVOCAMENTE INTERPRETABILE

7A	Il testo del provvedimento non consente una univoca interpretazione della volontà della Commissione, rispetto anche alla planimetria allegata al provvedimento. Si delimita e rappresenta il perimetro oggetto di vincolo, desumendolo dalla planimetria allegata
-----------	--

Fase 3 – Rappresentazione

L'ultima fase ha riguardato la redazione del database dei beni paesaggistici identificati con un acronimo (BPI136_ n) e con un numero nonché la redazione di elaborati cartografici relativi al Sistema delle Tutele, come riportato alla *Sezione 3 dell'Elenco elaborati di Piano*, precisamente:

- elaborato 3.6.1 “Beni paesaggistici ex artt. 136 e 142 Codice - Inquadramento generale” scala 1: 175.000;
- elaborati 3.6.1.n (1-90) “Tavolette Beni Paesaggistici ex artt. 136 e 142 Codice” scala 1: 25.000.

I dati prodotti sono consultabili e scaricabili in formato digitale attraverso il Portale dedicato al Piano <http://ppr.regione.basilicata.it/#cartografia> alla sezione WebGIS Tutele

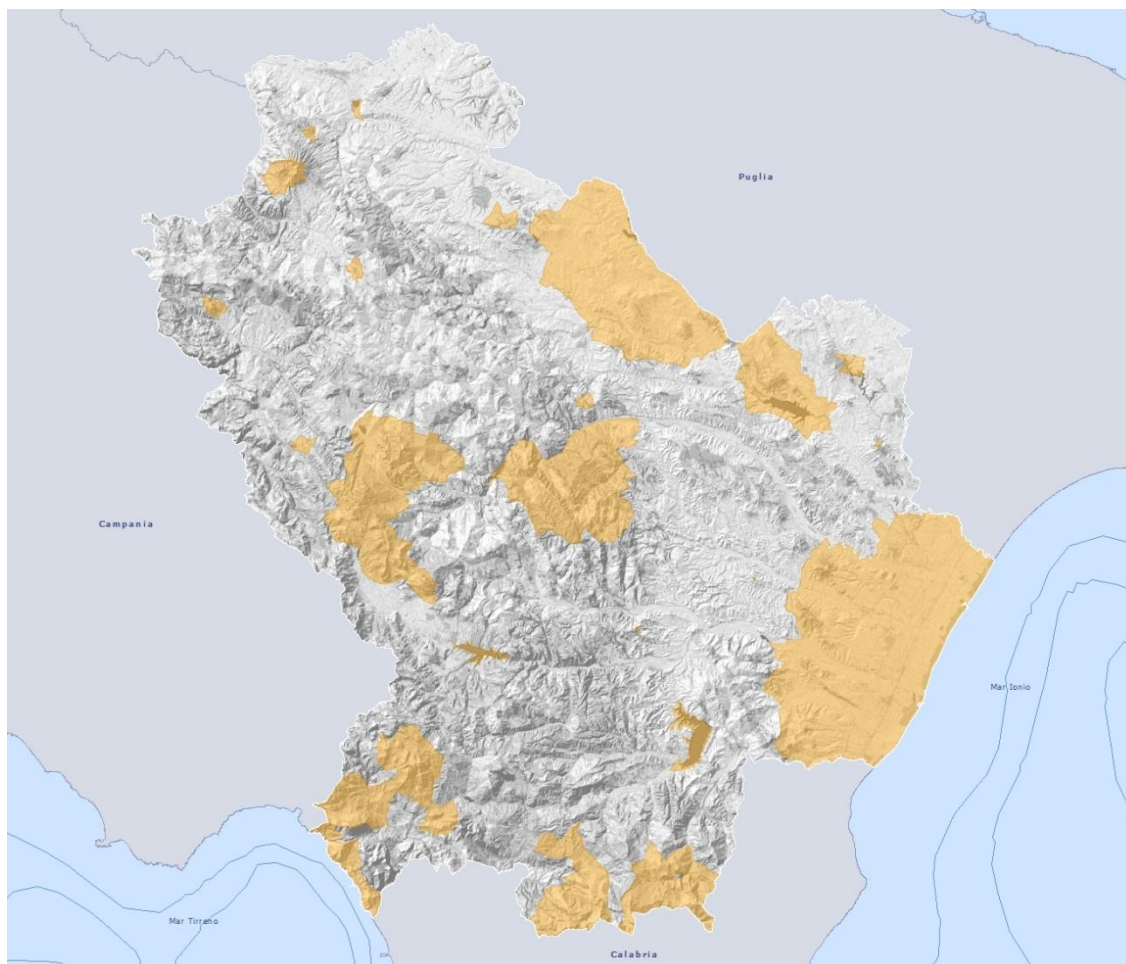


Fig. 1- Sistema delle Tutele – Beni paesaggistici ex articolo 136 del Codice

IMMOBILI ED AREE DI NOTEVOLE INTERESSE PUBBLICO (art. 136, comma 1 lett. a), lett. b) del Codice)³

Premessa

Il Documento Programmatico del PPR approvato con la DGR n. 1372/2018 ed integrato con DGR n. 332/2020, per l'attuazione dell'Obiettivo 3: Creazione di reti, prevede lo sviluppo del Progetto 3.3. La rete dei Parchi e Giardini storici, di cui, a partire dalla sistematizzazione del patrimonio culturale, intende proporre la valorizzazione e fruizione in un'ottica di rete.

L'attività svolta dal gruppo di lavoro regionale per l'implementazione di questo progetto ha riguardato la redazione di strati informativi dedicati da inserire nel Repertorio dei beni culturali e paesaggistici o tra ulteriori contesti di tutela ai sensi dell'art. 143 comma 1 lett e) da sottoporre a specifiche misure di salvaguardia e di utilizzazione, prendendo avvio dal censimento dei Parchi e Viali della Rimembranza dedicati alla commemorazione dei caduti della Grande guerra che la Soprintendenza Archeologia, Belle Arti e Paesaggio della Basilicata ha condotto nel 2016.

I Parchi e Viali della Rimembranza

La istituzione dei Parchi e Viali della Rimembranza è avvenuta su iniziativa nel 1922 dell'allora sottosegretario di Stato per la Pubblica Istruzione, Dario Lupi che prevedeva la creazione, *"in ogni città, in ogni paese, in ogni borgata, di aree verdi dove piantare un albero per ogni caduto in guerra"* e fu affidata, nella realizzazione, alle *"scuole d'Italia"*.

L'impresa ebbe negli anni '20-'30 del Novecento una diffusione capillare su tutto il territorio nazionale e la Basilicata fu tra le regioni più attive; infatti, secondo il rapporto dello stesso Lupi, che riporta i dati per province al 15 ottobre 1923, in quella di Potenza, all'epoca unica provincia in regione con 125 Comuni, furono costituiti 97 Comitati esecutivi incaricati di scegliere le aree con una percentuale relativa al numero dei comuni del 78%, e inaugurati ben 29 Parchi e Viali della Rimembranza.

Il censimento in Basilicata

Il censimento condotto dal Mibact riporta in Basilicata 46 Parchi e Viali della Rimembranza, di cui 37 in Provincia di Potenza e 9 in Provincia di Matera.

I risultati della ricerca sono consultabili nel sito web del MIBACT <http://www.alberidellamemoria.beniculturali.it> (a cui è collegato il Portale dedicato al PPR <http://ppr.regione.basilicata.it> alla voce "link di interesse") unitamente a documenti storici, foto, planimetrie per ciascun Parco o Viale.

³ I criteri metodologici relativi a questa categoria di beni sono stati validati dal CTP nella seduta del 04/06/2020 i cui esiti sono confluiti nella DGR n. 453 del 02/07/2020.

Emerge che la scelta dei luoghi di realizzazione era a cura di appositi Comitati (comitati per i viali e parchi della Rimembranza) nominati dal Consiglio Comunale e che tale localizzazione variava da centro a centro e a secondo del luogo scelto, variava anche il tipo di albero piantato: presso i cimiteri si prediligono cipressi mentre nel centro cittadino altre tipologie di alberi.

L'indagine condotta dal MIBACT rivela la complessa situazione in cui versano all'attualità i Parchi e Viali della rimembranza in Basilicata, come si evince dalla legenda utilizzata riferita a:

- comuni in cui esiste sia il parco o viale della rimembranza sia gli alberi (tutti o in parte) ed il parco è riconosciuto come tale: Provincia Potenza 11/54 – Provincia Matera 1/7;
- comuni in cui esistono ancora gli alberi ma il parco della rimembranza non è riconosciuto come tale (di solito villa comunale): Provincia Potenza 3/54 – Provincia Matera 1/7;
- comuni in cui esiste il parco della rimembranza ricordato ancora come tale ma gli alberi non sono stati conservati: Provincia Potenza 2/54 – Provincia Matera 0/7;
- comuni in cui il parco della rimembranza è diventato villa comunale o villa dei caduti, senza però alberi originari o solo alcuni: Provincia Potenza 8/54 – Provincia Matera 1/7;
- comuni in cui non è rimasta alcuna traccia del parco della rimembranza ma né è documentata l'esistenza: comuni in cui non è rimasta traccia del parco della rimembranza e non è stata reperita nessuna documentazione: Provincia Potenza 17/54 Provincia Matera 0/8;
- comuni nei quali si suppone non sia mai stato realizzato un parco della rimembranza: Provincia Potenza 47/101 – Provincia Matera 23 /31.
- Provincia Potenza 13/54 – Provincia Matera 5/8;

Le fasi del lavoro del gruppo tecnico

Come detto avanti, l'attività è iniziata, nel confronto con il MIBACT, dal censimento prodotto e, prendendo atto che alcuni viali e parchi esistono tutt'oggi mentre di altri è rimasta memoria solo nei documenti, con specifici sopralluoghi ed interviste ha potuto constatare che effettivamente con il passare del tempo e l'avvicinarsi di alcune generazioni, molti di questi luoghi della memoria hanno perso la loro originaria connotazione e oggi sono identificati e vissuti come ville comunali (es. Potenza e Bella), anonimi spazi verdi urbani (es. Tricarico) o aree verdi incolte (es. Avigliano) oppure, essendo stati distrutti dal terremoto del 1980, sono stati ricostruiti (Calciano).

Si è ritenuto, pertanto, preliminarmente di fare una distinzione fra i parchi o viali di fondazione che hanno mantenuto il loro aspetto, quelli che pur mantenendo le caratteristiche hanno cambiato nome, quelli oggi esistenti ma dei quali non si ha corrispondenza storica ed infine quelli di recente istituzione. L'analisi caso per caso permette, infatti, di avere un quadro più chiaro della situazione ai fini della tutela.

Di conseguenza la prima fase del lavoro ha portato alla delimitazione su CTR di n. 13 aree, con riferimento ai criteri metodologici già approvati per la costruzione dei Beni Culturali e dei Beni Paesaggistici a cui si rimanda.

Qualificazione giuridica: Beni culturali e Beni paesaggistici

Per la corretta collocazione giuridica nel Piano delle aree in questione il gruppo ha approfondito il valore che la normativa ha attribuito a detti luoghi.

Con la legge n. 559 del 21.03.1926 "Dichiarazione di pubblici monumenti dei Viali e dei Parchi della Rimembranza", i Viali e Parchi della Rimembranza sono stati definiti "Pubblici monumenti", quindi, sono cose pubbliche, per lo più di titolarità comunale, formate da due elementi materiali: essenze arboree e targhe commemorative.

Il Parere del 1° agosto 2008 prot. n. 14365 reso dall'Ufficio Legislativo del Ministero per i Beni e le Attività Culturali (allegato 1) chiarisce la qualificazione di dette aree con riferimento alla disciplina del Dlgs. n. 42/2004.

Secondo il parere de quo la qualificazione legislativa di "monumento pubblico" dei "viali e parchi della rimembranza" di cui alla legge n. 559 del 1926, non è di in sé, e da sola, concludente per assoggettare senz'altro siffatti oggetti alla disciplina di tutela di cui alle disposizioni del Codice. Si tratta, invero, di una qualificazione di culturalità extra codicistica, per quanto stabilita ex lege.

Peraltro, non risultando la detta legge del 1926 abrogata, rimane ferma detta speciale qualificazione legale di "monumenti nazionali" attribuita ai Viali e ai Parchi della Rimembranza: vale a dire, rimane fermo il riconoscimento di culturalità, e questo evidentemente è produttivo di una qualche conseguenza giuridica.

Di conseguenza, il parere chiarisce come tale riconoscimento interagisce con altre disposizioni generali vigenti e conclude che: "per stare alla normativa del Codice, si può senz'altro considerare che questi Viali e Parchi possono nondimeno essere qualificati: senz'altro (cioè: senza necessità di apposita dichiarazione) come **beni culturali**, ai sensi dell'art. 10, comma 4, lett. f), e comma 1 del Codice, per il quale sono automaticamente – in quanto appartenenti a pubbliche amministrazioni - beni culturali "f) le ville, i parchi e i giardini che abbiano interesse artistico o storico". Non è infatti dubitabile che sussista siffatto interesse storico, quanto meno come effetto della ricordata qualificazione adoperata dalla legge del 1926. Pertanto, la qualificazione di beni culturali subentra per questa altra via; comunque, **beni paesaggistici**, ai sensi:

dell'art. 136 del Codice, comma 1, lett a) (come mod. dall'art. 2, comma 1, lett. f) n. 1 d.lgs. 26 marzo 2008, n. 63), per il quale sono qualificabili come beni paesaggistici "le cose immobili che hanno cospicui caratteri di bellezza naturale, singolarità geologica o memoria storica, ivi compresi gli alberi monumentali";

dell'art. 136 del Codice, comma 1, lett b), per il quale sono qualificabili come beni paesaggistici "le ville, i giardini e i parchi, non tutelati dalle disposizioni della Parte seconda del presente codice, che si distinguono per la loro non comune bellezza".

Aderendo a tale parere, il gruppo di lavoro ha riportato le 13 aree destinate a Viali e Parchi della Rimembranza in specifici repertori sia come Beni Culturali ex art. 10 del Codice (allegato 2) sia come Beni Paesaggistici ex art. 136 del Codice (allegato n.....)

2. AREE TULATE PER LEGGE (art. 142, comma 1, del Codice)

Le aree tutelate per legge si riferiscono a quelle categorie di beni paesaggistici istituite dalla legge 8 agosto 1985, n. 431 e riprese, senza sostanziali modifiche, dal Codice dei beni culturali e del paesaggio. Ai sensi dell'art. 142 Aree tutelate per legge del Codice, esse comprendono:

- a) *i territori costieri compresi in una fascia della profondità di 300 metri dalla linea di battigia, anche per i terreni elevati sul mare;*
- b) *i territori contermini ai laghi compresi in una fascia della profondità di 300 metri dalla linea di battigia, anche per i territori elevati sui laghi;*
- c) *i fiumi, i torrenti, i corsi d'acqua iscritti negli elenchi previsti dal testo unico delle disposizioni di legge sulle acque ed impianti elettrici, approvato con regio decreto 11 dicembre 1933, n. 1775, e le relative sponde o piedi degli argini per una fascia di 150 metri ciascuna;*
- d) *le montagne per la parte eccedente 1.600 metri sul livello del mare per la catena alpina e 1.200 metri sul livello del mare per la catena appenninica e per le isole;*
- e) *i ghiacciai e i circhi glaciali;*
- f) *i parchi e le riserve nazionali o regionali, nonché i territori di protezione esterna dei parchi;*
- g) *i territori coperti da foreste e da boschi, ancorché percorsi o danneggiati dal fuoco, e quelli sottoposti a vincolo di rimboschimento, come definiti dall'articolo 2, commi 2 e 6, del decreto legislativo 18 maggio 2001, n. 227;*
- h) *le aree assegnate alle università agrarie e le zone gravate da usi civici;*
- i) *le zone umide incluse nell'elenco previsto dal decreto del Presidente della Repubblica 13 marzo 1976, n. 448;*
- l) *i vulcani*
- m) *le zone di interesse archeologico.*

2.1. TERRITORI COSTIERI (art. 142, comma 1, lettera a, del Codice)

Ambiti territoriali oggetto di tutela sono i territori costieri compresi in una fascia della profondità di 300 metri dalla linea di battigia, anche per i territori elevati sul mare.

2.1.1 Definizione di "linea di battigia"

Sulla base delle indicazioni del MiBACT, con riferimento alla caratterizzazione della linea di costa e delle opere di difesa realizzata dall'ex APAT in collaborazione con Planetek Italia s.r.l., si definisce "linea di battigia" o "linea di riva" o "linea di costa" la linea di intersezione fra mare e terra (spiaggia, falesia o altro tipo di costa), acquisita con continuità anche in presenza di manufatti (opere di difesa e portuali, moli, ecc.)

2.1.2. Fonti di reperimento dei dati

Per l'individuazione cartografica della linea di battigia le fonti utilizzate sono:

- CTR ed in particolare le geometrie relative alla linea di costa marina, alle aree portuali e alle opere di difesa;
- Ortofoto.

2.1.3. Fasi e criteri interpretativi

Fase 1 - Ricognizione

Ai fini della definizione della linea di battigia generatrice dell'area di tutela è risultata determinante la ricognizione degli strati informativi disponibili relativi alle primitive geometriche che disegnano la riva naturale ed artificiale all'attualità. Questi dati sono presenti all'interno del database associato alla CTR e risultano aggiornati al 2013.

Fase 2 - Delimitazione

Assumendo le definizioni di cui alla Relazione finale 2011 del MIBACT, la "linea di battigia" o "linea di riva" o "linea di costa", è classificata per tipologia in:

- linea di riva naturale,
- linea di riva artificiale;
- linea di riva fittizia.

Per "linea di riva naturale" si intende un tratto di costa non protetto da opere di difesa artificiali. Per "linea di riva fittizia" si intende un tratto di costa non esistente nella realtà ma opportunamente individuato in corrispondenza di foci fluviali naturali o protette da arginature artificiali, e di opere artificiali aggettanti, quali moli, banchine, pontili, opere portuali in genere, pennelli, scogliere, opere di difesa in genere, che interrompono la continuità della linea di riva naturale.

Per "linea di riva artificiale" si intende il tratto di costa caratterizzato dalla presenza di manufatti ed opere marittime.

La linea di battigia generatrice del vincolo di tutela è stata opportunamente generata dall'unione dei tratti di riva naturali, artificiali e fittizi, così come sopra definiti.

I tratti di linea di riva fittizia, opportunamente determinati, hanno consentito la schematizzazione della linea generatrice di vincolo in corrispondenza delle interruzioni della linea di riva (foci fluviali, aggetto di moli, banchine, etc.). Le superfici aggettanti di tali opere artificiali risultano in ogni caso incluse nel vincolo.

In particolare, lo shapefile "linea di costa marina" della CTR rappresenta i tratti di linea naturali, quelli fittizi in corrispondenza delle foci e quelli artificiali relativi alle aree portuali ed alle opere di difesa. Per ottenere la linea generatrice del vincolo sono stati esclusi, dunque, dalla "linea di costa marina" i tratti artificiali relativi ad opere artificiali aggettanti, quali moli, banchine, pontili, opere portuali in genere, pennelli, scogliere, opere di difesa, e sono stati generati i tratti fittizi che assicurano la continuità della linea di battigia in corrispondenza delle interruzioni dovuti a questi elementi artificiali.

Dopo aver determinato la "linea di battigia" che genera il vincolo, è stata delimitata la fascia di rispetto della profondità di 300 metri da essa, mediante un'operazione di buffering, alla distanza costante di 300 metri e sono state incluse le superfici aggettanti delle opere artificiali. Pertanto, nel

caso di darsene e porti interni l'area vincolata comprende completamente lo specchio d'acqua degli stessi.⁴

La tutela si applica anche ai territori costieri delle isole e include per intero tutte le isole minori, faraglioni e scogli di estensione massima inferiore ai 300 metri.

Fase 3 - Rappresentazione

L'ultima fase ha riguardato la redazione del database dei beni paesaggistici identificati con un acronimo (BPI142a_n) e con un numero nonché la redazione di elaborati cartografici relativi al Sistema delle Tutele, come riportato alla Sezione 3 dell'*Elenco elaborati di Piano*, precisamente:

- *elaborato 3.6.1 "Beni paesaggistici ex artt. 136 e 142 Codice - Inquadramento generale"* scala 1: 175.000;
- *elaborati 3.6.1.n (1-90) "Tavolette Beni Paesaggistici ex artt. 136 e 142 Codice"* scala 1: 25.000.

I dati prodotti sono consultabili e scaricabili in formato digitale attraverso il Portale dedicato al Piano <http://ppr.regione.basilicata.it/#cartografia> alla sezione WebGIS Tutele

⁴ Integrazione a seguito del CTP in data 07/07/2017

ELENCO DEI BENI PAESAGGISTICI Art. 142 comma 1, lettera a) D.leg 22 gennaio 2004,n 42 (Territori costieri)	
Cod_R	Denominazione
BP142a_001	Costa Tirrenica
BP142a_002	Costa Ionica
BP142a_003	Isolotto di S.Ianni
BP142a_004	Punta della Matrella
BP142a_005	Capo La Secca
Porto degli Argonauti	Porto degli Argonauti
Porto di Marinagri	Porto di Marinagri
Porto Maratea	Porto Maratea

Inserire foto

2.2. TERRITORI CONTERMINI AI LAGHI (art. 142, comma 1, lettera b, del Codice)⁵

Ambiti territoriali oggetto di vincolo sono i territori contermini ai laghi compresi in una fascia della profondità di 300 metri dalla linea di battigia, anche per i territori elevati sui laghi

2.2.1. Definizione di “lago” e di “linea di battigia”

Secondo lo studio del MIBACT *“La pianificazione paesaggistica: la collaborazione istituzionale”*, per la definizione di “lago” si fa riferimento al DM Ambiente 16 giugno 2008, n. 131 “Criteri tecnici per la caratterizzazione dei corpi idrici” e alla DGR n. 18 del 08.01.2015.

Ai sensi dell’art. 2 del DM sopracitato, le Regioni, sentite le Autorità di Bacino, devono identificare, definendone i tipi, le acque superficiali appartenenti alle diverse categorie di fiumi, laghi, acque marino-costiere e acque di transizione, sulla base dei criteri di cui all’Allegato 1, Sezione A: Metodologia per l’individuazione di tipi per le diverse categorie di acque superficiali; devono, altresì, individuare i corpi idrici sulla base dei criteri riportati nell’Allegato 1, Sezione B “Criteri metodologici di individuazione dei corpi idrici superficiali”.

L’Allegato 1, Sezione A individua al punto A.2 la “Metodologia per l’individuazione dei tipi lacustri”, definendo al punto A.2.1 “lago”: *un corpo idrico naturale lentico, superficiale, interno, fermo, di acqua dolce, dotato di significativo bacino scolante.*

Non sono considerati ambienti lacustri tutti gli specchi d’acqua derivanti da attività estrattive, gli ambienti di transizione, quali sbarramenti fluviali, tratti di corsi d’acqua in cui la corrente rallenta fino a un tempo di ricambio inferiore ad una settimana e gli ambienti che mostrano processi di interrimento avanzati che si possono definire come zone umide, e “invaso”: un corpo idrico fortemente modificato, corpo lacustre naturale ampliato o artificiale

Il punto A.2.2. dell’Allegato 1 Sezione A prevede che i corpi lacustri naturali, artificiali e naturali modificati siano classificati in tipi, sulla base di descrittori morfometrici, geologici e chimico-fisici, individuando delle limitazioni alla sua applicabilità, in funzione delle dimensioni dei laghi (la tipizzazione va effettuata per i laghi di superficie $\geq 0,2$ kmq e per gli invasi $\geq 0,5$ kmq ed ai laghi di superficie minore di 0,2 kmq, nel caso di ambienti di particolare rilevanza paesaggistica naturalistica), laddove per superficie (kmq) dei laghi deve intendersi l’area dello specchio liquido alla quota media del lago, e per superficie a massima regolazione (kmq) degli invasi deve intendersi l’area dello specchio liquido riferita alla quota di massima regolazione.

La procedura di tipizzazione e caratterizzazione dei corpi idrici superficiali precedentemente descritta è stata attuata anche dalla Regione Basilicata con D.G.R. n. 18 del 08.01.2015.

Secondo le indicazioni del MiBACT, si definisce “linea di battigia” *la linea che individua i confini del lago nel livello raggiunto dalle acque in regime di piena ordinaria, escludendo la rilevanza a tale scopo delle piene straordinarie, anche se storicamente ricorrenti.*

⁵ I Criteri metodologici e la delimitazione dei Beni Paesaggistici di questa categoria sono stati validati dal CTP nella seduta del 6/3/2017 i cui esiti sono confluiti nella DGR n.319/2017

2.2.2. Fonti di reperimento dei dati

Per l'individuazione cartografica e toponomastica dei laghi le fonti utilizzate sono:

- il Piano Regionale per la classificazione e tipizzazione dei corpi idrici superficiali e l'aggiornamento della rete di monitoraggio delle acque superficiali e sotterranee approvato con D.G.R. n. 18 del 08.01.2015;
- la CTR e relativo DTM da cui desumere il perimetro/linea vettoriale di bordo (linea di battigia) presente nello strato vettoriale degli specchi d'acqua;
- Cartografia IGM.

2.2.3. Fasi e criteri interpretativi

Fase 1 - Ricognizione

Ai fini della ricognizione, per la denominazione e codifica dei corpi idrici lacustri lucani si fa riferimento al Piano Regionale per la classificazione e tipizzazione dei corpi idrici superficiali approvato con la DGR n. 18 del 08.01.2015.

Il Piano differenzia i corpi idrici lacustri in invasi, traverse e laghi.

Considerato che ai sensi del DM Ambiente 16 giugno 2008, n. 131 "*Criteri tecnici per la caratterizzazione dei corpi idrici*", non sono considerati ambienti lacustri gli ambienti di transizione quali gli sbarramenti fluviali, si procede alla ricognizione dei soli laghi ed invasi.

Fase 2 - Delimitazione

Per la delimitazione dei laghi ed invasi occorre individuare la più appropriata definizione di "linea di battigia", da cui misurare la fascia della profondità di 300 m, anche per i territori elevati sui laghi. Si procede con modalità diversificate. Per gli invasi del Pertusillo, San Giuliano, Camastra, Rendina e Monte Cutugno, che sono anche oggetto di specifico decreto ministeriale di tutela ai sensi dell'art. 136 del Codice, si delimita la linea di battigia come stabilito nel relativo DM che fa coincidere la linea di battigia con la quota di massimo invaso. Detta quota viene estratta dal DTM a corredo della CTR.

Per gli altri invasi, privi di decreto, la linea di battigia coincide con la quota di massima regolazione come riportata nel Piano Regionale per la classificazione e tipizzazione dei corpi idrici superficiali approvato con la DGR n. 18 del 08.01.2015. Detta quota viene estratta dal DTM a corredo della CTR. Per la delimitazione della linea di battigia dei laghi si fa riferimento allo shapefile denominato "specchi d'acqua" presente nel DBT della CTR.

Per il solo Lago Zapano, la cui linea di battigia non è presente nella CTR, si considera il perimetro presente sulla carta IGM e successivamente, si estrae la curva più prossima a detto perimetro dal DTM.

Fase 3 - Rappresentazione

L'ultima fase ha riguardato la redazione del database dei beni paesaggistici identificati con un acronimo (BPI142b_n) e con un numero nonché la redazione di elaborati cartografici relativi al Sistema delle Tutele, come riportato alla Sezione 3 dell'*Elenco elaborati di Piano*, precisamente:

- *elaborato 3.5.1 "Beni paesaggistici ex artt. 136 e 142 Codice - Inquadramento generale"* scala 1: 175.000;
- *elaborati 3.5.1.n (1-90) "Tavolette Beni Paesaggistici ex artt. 136 e 142 Codice"* scala 1: 25.000.

I dati prodotti sono consultabili e scaricabili in formato digitale attraverso il Portale dedicato al Piano <http://ppr.regione.basilicata.it/#cartografia> alla sezione WebGIS Tutele

Tabella laghi e foto

ELENCO DEI BENI PAESAGGISTICI Art.142 comma 1, lettera b) D.leg 22 gennaio 2004,n 42 (Territori contermini ai laghi)			
Cod_R	Denominazione	Decreto	Bacino
BP142b_001	Lago Grande Di Monticchio	Ope Legis	F. Ofanto
BP142b_002	Lago Piccolo Di Monticchio	Ope Legis	F. Ofanto
BP142b_003	Lago Della Rotonda	Ope Legis	F. Sinni
BP142b_004	Lago Pantano Di Pignola	Ope Legis	F. Basento
BP142b_005	Lago Remmo (O Laudemio)	Ope Legis	F. Sinni
BP142b_006	Lago Sirino	Ope Legis	F. Sinni
BP142b_007	Lago Zapano	Ope Legis	F. Sinni
BP142b_008	Invaso Del Pertusillo	DM 21 settembre 1984 (GU n 265 del 26 settembre 1984)	F. Agri
BP142b_009	Invaso Del Rendina (O Abate Alonia)	DM 21 settembre 1984 (GU n 265 del 26 settembre 1984)	F. Ofanto
BP142b_010	Invaso Del Camastra	DM 21 settembre 1984 (GU n 265 del 26 settembre 1984)	F. Basento
BP142b_011	Invaso Di Monte Cotugno Sul Sinni	DM 21 settembre 1984 (GU n 265 del 26 settembre 1984)	F. Sinni
BP142b_012	Invaso Di San Giuliano	DM 21 settembre 1984 (GU n 265 del 26 settembre 1984)	F. Bradano
BP142b_013	Invaso Di Gannano	Ope Legis	F. Agri
BP142b_014	Invaso Di Marsico Nuovo	Ope Legis	F. Agri
BP142b_015	Invaso Di Acerenza	Ope Legis	F. Bradano
BP142b_016	Invaso Di Genzano	Ope Legis	F. Bradano
BP142b_017	Invaso Di Serra Del Corvo	Ope Legis	F. Bradano
BP142b_018	Invaso Di Saetta	Ope Legis	F. Ofanto
BP142b_019	Invaso Di Toppo Di Francia (O Del Lampeggiano)	Ope Legis	F. Ofanto
BP142b_020	Invaso Di Muro Lucano	Ope Legis	F. Sele
BP142b_021	Invaso Di Cogliardino (O Di Masseria Nicodemo)	Ope Legis	F. Sinni

2.3. I FIUMI, I TORRENTI, I CORSI D'ACQUA ISCRITTI NEGLI ELENCHI PREVISTI DAL TESTO UNICO DELLE DISPOSIZIONI DI LEGGE SULLE ACQUE ED IMPIANTI ELETTRICI, APPROVATO CON R.D. 11 DICEMBRE 1933, N. 1775, E LE RELATIVE SPONDE O PIEDI DEGLI ARGINI PER UNA FASCIA DI 150 METRI CIASCUNA. (art. 142 c.1, lett. c, del Codice)⁶

Ambiti territoriali oggetto di tutela sono i fiumi, i torrenti, i corsi d'acqua iscritti negli elenchi previsti dal Testo Unico delle disposizioni di legge sulle acque ed impianti elettrici, approvato con Regio Decreto 11 dicembre 1933, n. 1775, e le relative sponde o piedi degli argini per una fascia di 150 metri ciascuna.

Premessa

La validazione dei beni paesaggistici appartenenti a questa categoria, data la consistente mole dei dati, è avvenuta in più fasi temporalmente distinte, pur sempre in coerenza con i criteri metodologici approvati nella seduta di CTP del 6/3/2017 i cui esiti sono confluiti nella DGR n. 319 del 13/4/2017.

Le operazioni di delimitazione sono state completate a distanza di oltre un anno; i dati prodotti sono stati subito resi consultabili e scaricabili in formato digitale attraverso il Portale dedicato al Piano <http://ppr.regione.basilicata.it/#cartografia> alla sezione WebGIS Tutela.

Con nota del 5/6/2018 prot. n. 0097502/23A2 a firma del DG protempore del Dipartimento Ambiente e Energia è stato richiesto alle Amministrazioni Comunali, alle Province, agli Enti Parco, agli Ordini professionali, ai tecnici e i cittadini di verificare le informazioni contenute nel WebGIS ed a segnalare, errori, discordanze e/o omissioni, prima della rappresentazione degli elaborati del redigendo Piano Paesaggistico Regionale entro il 10/7/2018.

Sono state protocollate 12 osservazioni, anche oltre il termine indicato nella nota di cui sopra a cui si è ritenuto comunque di controdedurre data l'importanza del tema. Condotta l'istruttoria tecnica; i risultati sono stati sottoposti alla verifica del CTP nella seduta del 26/11/2020 i cui esiti, riportati in apposito verbale, sono confluiti nella DGR n. 41 del 20/01/2020.

2.3.1. Definizione di "corso d'acqua"

Per la definizione del bene sottoposto a vincolo di tutela si è fatto riferimento:

- alla sentenza n. 657 del 04/02/2002 del Consiglio di Stato, Sezione VI la quale afferma, che all'interno della macrocategoria *corso d'acqua*, "i fiumi e torrenti sono soggetti a tutela paesistica di per sé stessi, e a prescindere dall'iscrizione negli elenchi delle acque pubbliche". Solo per i corsi d'acqua diversi dai fiumi e torrenti la iscrizione negli elenchi delle acque pubbliche ha efficacia costitutiva del vincolo paesaggistico";

- al DPR 18 febbraio 1999, n. 238 che all'art 1. stabilisce "...appartengono allo Stato e fanno parte del demanio pubblico tutte le acque sotterranee e superficiali..." e all'art. 2 comma 2 stabilisce che

⁶ Per questa categoria di beni, le attività sono state validate nel CTP del 6/3/2017 e DGR n. 319/2017, nel CTP del 7/7/2017 e DGR n. 867/2017. nel CTP del 22/1/2018 e DGR n. 204/2018, nel CTP del 27/3/2019 e DGR n. 362/2018, nel CTP del 26/11/2020 e DGR n. 41/2020, nel CTP del 4/6/2020 e DGR n. 453/2020

"i provvedimenti di approvazione degli elenchi delle acque pubbliche già efficaci alla data di entrata in vigore del presente regolamento restano in vigore per ogni effetto ad essi attribuito"

-alla sentenza n. 1831 del 1996 della Corte di Cassazione Civile S.U. che afferma *"l'iscrizione negli elenchi delle acque pubbliche ha natura meramente dichiarativa, mentre essenziale è la potenzialità del bene di essere ricondotto nell'ambito dei beni demaniali [...], e perciò la necessità di tutelarla"* [l'acqua].

Ciò posto, per i corsi d'acqua come categoria residuale, comprensiva delle acque fluenti di minore portata, come, ad esempio, ruscelli, fiumare, sorgenti, fiumicelli, etc., (escludendo da questa categoria i fiumi e i torrenti) il vincolo di tutela sussiste quando si verifica il presupposto della loro natura pubblica, solo eventualmente accertata dall'iscrizione negli elenchi già efficaci alla data di entrata in vigore del D.P.R. n. 238/1999.

Possono quindi essere definiti corsi d'acqua pubblici tutte le entità riportate nel Catasto Terreni sotto la voce "acque pubbliche", che identificano gli alvei pubblici di fiumi, torrenti, corsi d'acqua, come particelle, con precise linee di confine che ne consentono l'esatta posizione.

2.3.2. Fonti di reperimento dei dati

Per l'individuazione cartografica le fonti utilizzate sono:

- Elenco delle Acque Pubbliche: Regio Decreto 20/05/1900 n. 2943- pubblicato sulla Gazzetta Ufficiale del Regno d'Italia del 28 agosto 1900; Regio Decreto 18/08/1911 n. 5167 (I Elenco Suppletivo); Regio Decreto 22/11/1914 n. 7078 (II Elenco Suppletivo); DPR12/04/1966 n. 397 (IV Elenco Suppletivo); DPR 22/07/1980 n. 281 (VI Elenco Suppletivo); DM 04/02/1993 n. 992 (VII Elenco Suppletivo); DM 09/08/1993 (VIII Elenco Suppletivo);
- Tav. 2.2 del Piano di Gestione Acque della Regione Basilicata "Corpi idrici superficiali fluviali, laghi/invasi e marino costieri" (febbraio, 2010);
- D.G.R. n. 18 del 08/01/2015 "Criteri tecnici per la caratterizzazione dei corpi idrici";
- CTR da cui desumere la geometria presente nello strato vettoriale dei corsi d'acqua;
- Ortofoto, per eseguire una verifica di eventuali sostanziali differenze rispetto alla CTR;

Per l'individuazione toponomastica le fonti utilizzate sono:

- CTR;
- Cartografia IGM 1.25.000 serie storiche;
- Catasto attuale e storico.

2.3.3. Fasi e criteri interpretativi

Il lavoro è articolato in tre fasi.

Fase 1 - Ricognizione

Stabiliti le definizioni ed i criteri da seguire per l'individuazione degli elementi afferenti a questa categoria di beni, la ricognizione è stata fondata sull'esame degli Elenchi delle Acque pubbliche riportati al paragrafo 2.3.2, avendo definito che afferiscono alla categoria dell'art. 142 c.1, lett. c,

del Codice, tutti i fiumi e torrenti, mentre per i corsi d'acqua, diversi dai fiumi e torrenti, è necessario che siano iscritti negli appositi Elenchi delle Acque pubbliche approvati (vedasi elenchi paragrafo 2.3.2) e riconducibili a beni demaniali. Al fine di una corretta individuazione degli elementi da tutelare valgono le seguenti definizioni⁷ :

- Fiume: corso d'acqua a regime perenne
- Torrente: corso d'acqua temporaneo, caratterizzato da notevoli variazioni di regime, con periodi in cui scorre gonfio e impetuoso ed altri in cui è quasi completamente secco
- Corso d'acqua: corpo idrico caratterizzato semplicemente dallo scorrere delle acque in movimento, le cui acque fluenti sono di portata minore.

Fase 2 - Delimitazione

Partendo dalle descrizioni contenute negli Elenchi delle Acque Pubbliche riportati al paragrafo 2.3.2, ciascun corso d'acqua è stato localizzato sulla cartografia storica ed odierna (CTR), IGM e catastale, a disposizione. In particolare, la cartografia utilizzata consiste in:

- mappe catastali d'impianto e fogli catastali al 2012;
- IGM in scala 1:100.000 (anni '50), 1:50.000 e 1:25.000 (anni '80);
- reticolo idrografico presente nello shapefile lineare denominato "DBPRIOR10K" del 2007 fornito dal CISIS (Centro Interregionale per i Sistemi Informatici, Geografici e Statistici) provvedendo ad "esportare" da esso i tratti del reticolo corrispondenti alle localizzazioni di cui allo step precedente.

Le verifiche hanno fatto emergere delle criticità, alcune legate alla modifica dello stato dei luoghi sia per motivi naturali sia antropici, con la conseguente necessità di dover preliminarmente assumere criteri interpretativi come di seguito si riportano.

1. Variazione toponomastiche:

1A-la denominazione del corso d'acqua riportata in cartografia è leggermente diversa da quella che figura nell'Elenco delle Acque Pubbliche, e dunque ad essa riconducibile;

1B -la denominazione del corso d'acqua riportata in cartografia è completamente diversa da quella che figura nell'Elenco delle Acque Pubbliche: l'individuazione è possibile in relazione a toponimi situati in prossimità del corso d'acqua, riferiti a manufatti, o luoghi e relative caratteristiche;

1C -la denominazione del corso d'acqua presente nell'Elenco delle Acque Pubbliche non trova riscontro su nessuna cartografia a disposizione, neppure in riferimento a toponimi limitrofi al corso d'acqua, che, pertanto, è stato individuato facendo riferimento unicamente alla foce, ai comuni attraversati, ai limiti riportati nell'Elenco delle Acque Pubbliche e seguendo il criterio geografico e di gerarchia idraulica secondo cui i corsi d'acqua sono ordinati nell'Elenco stesso;

⁷ Cfr. Sentenza del Consiglio di Stato Sez. VI n. 657/2002, Direttiva 2000/60/CE e Allegato I e DM n. 131/2008 "Criteri tecnici per la caratterizzazione dei corpi idrici"

1D -non si rintracciano in cartografia i punti di riferimento per definire il tratto del corso d'acqua vincolato, così come descritti nei limiti riportati nell'Elenco delle Acque Pubbliche, (es: opificio, case sparse, il punto di riferimento, etc.).

2. Errori di trascrizione:

2A -Lo sbocco/foce del corso d'acqua e/o i comuni toccati o attraversati riportati in cartografia sono diversi da quelli presenti nell'Elenco delle Acque Pubbliche.

3. Difficoltà di localizzazione per modificazione dei luoghi:

3A - Le trasformazioni agricole ed antropiche rendono difficile la determinazione del tracciato del corso d'acqua e del relativo alveo.

Fase 3 -Rappresentazione

La rappresentazione è stata svolta secondo due operazioni.

- Step 1: Prendendo a base il reticolo idrografico realizzato nell'ambito del progetto DBPrior si isolano le geometrie individuanti i corsi d'acqua riportati nel Registro delle Acque Pubbliche;
- Step 2: le geometrie prodotte nello step 1 sono confrontate (in modalità automatica) con il Layer "Elementi Idrici", derivati da Foto restituzione nell'ambito della realizzazione del Data Base Topografico (DBT) della Regione Basilicata (anno 2013).

Tale confronto ha evidenziato una mancata relazione "uno ad uno" riconducibile a due fattispecie:

- a) una rappresentazione approssimativa del reticolo DBPrior;
- b) una modifica dello stato dei luoghi sia per motivi naturali che antropici.

A fronte di tali difformità si procede ad una analisi manuale di tutte le geometrie integrando le informazioni contenute nei Layer richiamati con informazioni derivanti anche da altre fonti (Geoportale Regionale, ortofoto, Google Earth, Street View, etc.). Questa ulteriore analisi consente la produzione di un layer contenente:

- l'individuazione dei corsi d'acqua all'epoca dell'istituzione del Registro delle Acque Pubbliche;
- l'individuazione dei cambiamenti avvenuti nel corso degli anni;
- la distinzione tra Fiumi, Torrenti e Corsi d'acqua.

Si è, quindi, provveduto a trasferire i tracciati dei corsi d'acqua sulla Carta Tecnica Regionale (CTR, 2013); in considerazione che la CTR non individua l'alveo per tutto il tratto del corso d'acqua, sia per i fiumi e torrenti che per i corsi d'acqua a carattere occasionale, è stata definita la linea di mezzeria, da cui determinare la fascia dei 150 m prevista a tutela del bene stesso.

Perimetrazione dell'area di vincolo paesaggistico

Completata la fase di individuazione della linea di mezzeria si delimitano le fasce di rispetto laterali, per ciascun lato, mediante un'operazione di buffering alla distanza costante di 150 m. con

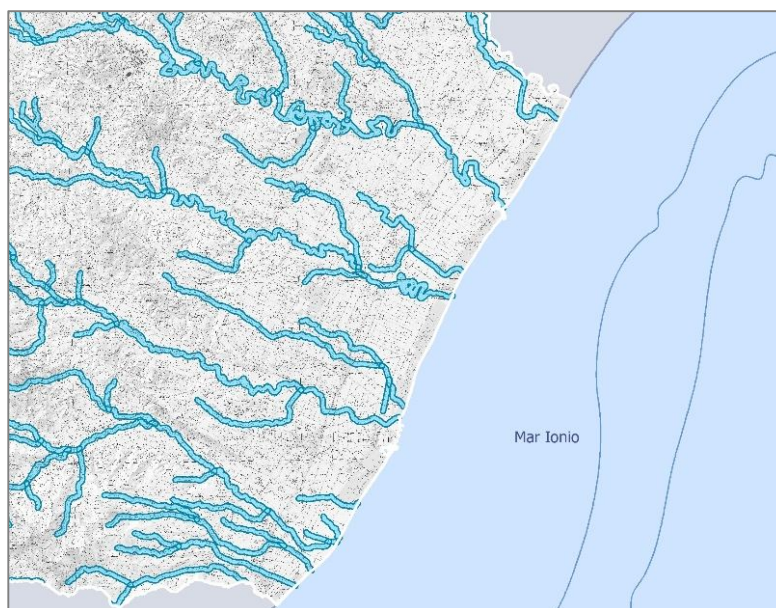
andamento curvilineo generato dalla costruzione di un arco di cerchio avente centro nel punto di inizio/fine della linea di mezzera del corpo idrico.

L'ultima fase ha riguardato la redazione del database dei beni identificati con un codice alfanumerico (BP142c_ n) e popolando i campi "Denominazione ctr", "Denominazione GU" , "Decreto" (Cfr Tabella riportata in calce).

È seguita la redazione degli elaborati cartografici relativi al Sistema delle Tutele, come riportato alla Sezione 3 dell'Elenco elaborati di Piano, precisamente:

- 3.4.1 "Beni paesaggistici ex artt. 136 e 142 Codice - Inquadramento generale", scala 1: 175.000;
- 3.4.1.n (1-90) "Tavolette Beni Paesaggistici ex artt. 136 e 142 Codice", scala 1: 25.000.

I dati prodotti sono consultabili e scaricabili in formato digitale attraverso il Portale dedicato al Piano <http://ppr.regione.basilicata.it/#cartografia> alla sezione WebGIS Tutele



ELENCO DEI BENI PAESAGGISTICI Art.142 comma 1, lettera c) D.leg 22 gennaio 2004,n 42 (Territori costieri)			
Cod_R	Denominazione CTR	Denominazione GU	Decreto
BP142c_001	Fiume Platano	Fiume Platano	Tutelato ex lege come fiume o torrente
BP142c_002	Valle della Corte	Fiumara della Corte e Vallone di Muro	Regio Decreto 20/05/1900 n. 2943 in G.U. n.199 del 28/08/1900
BP142c_003	Varco della Chianca	Vallone della Valle Inf. N. 2	Regio Decreto 20/05/1900 n. 2943 in G.U. n.199 del 28/08/1900
BP142c_004.1	Fiumara di Muro, Fosso Pascone,	Fiumara di Muro ed Acquaviva e Vallone delle Fauci	Tutelato ex lege come fiume o torrente
BP142c_004.2	Valle Pisterola	Fiumara di Muro ed Acquaviva e Vallone delle Fauci	Regio Decreto 20/05/1900 n. 2943 in G.U. n.199 del 28/08/1900
BP142c_006	Valle della Cerreta, Valle della Castagna	Vallone di Livorno inf. n. 4	Regio Decreto 20/05/1900 n. 2943 in G.U. n.199 del 28/08/1900
BP142c_007	Torrente Malta	Fiumara della Malta e Sorgiva Cerreto, inf. n. 4	Regio Decreto 20/05/1900 n. 2943 in G.U. n.199 del 28/08/1900
BP142c_008	Sorgente Labbiuso, Fosso Labbiuso, F.so di Valle Buona, Fosso Pascone	Vallone del Tamilo, inf. n. 4	Tutelato ex lege come fiume o torrente
BP142c_009	Valle Buona	Fosso di Regione del Porco inf. n. 4	Regio Decreto 20/05/1900 n. 2943 in G.U. n.199 del 28/08/1900
BP142c_010	non presente	Vallone Vivo, inf. n. 4	Regio Decreto 20/05/1900 n. 2943 in G.U. n.199 del 28/08/1900
BP142c_011	Vallone Scuro	Fosso Valle dell'Arena inf. n. 4	Regio Decreto 20/05/1900 n. 2943 in G.U. n.199 del 28/08/1900
BP142c_012	Vallone Macca Porta	Fosso Latronito inf. n.4	Regio Decreto 20/05/1900 n. 2943 in G.U. n.199 del 28/08/1900
BP142c_013	Vallone Malanga, Fiumara di Bella	Fiumarella di Bella inf. n. 4	Regio Decreto 20/05/1900 n. 2943 in G.U. n.199 del 28/08/1900
BP142c_014	Valle di Carpineta	Vallone di Carpinete inf. n. 13	Regio Decreto 20/05/1900 n. 2943 in G.U. n.199 del 28/08/1900
BP142c_015	non presente	Vallone Saggise inf. n. 4	Regio Decreto 20/05/1900 n. 2943 in G.U. n.199 del 28/08/1900
BP142c_016.1	Fiume Platano, Fiumara di Picerno, Fiumara di Tito	Fiumara di Marmo di Picerno e di Tito e Fosso Acqua Bianca	Tutelato ex lege come fiume o torrente
BP142c_016.2	Valle Piano Marino	Fiumara di Marmo di Picerno e di Tito e Fosso Acqua Bianca	Regio Decreto 20/05/1900 n. 2943 in G.U. n.199 del 28/08/1900
BP142c_017	non presente	Vallone Bruno e Carlotta	Regio Decreto 20/05/1900 n. 2943 in G.U. n.199 del 28/08/1900

ELENCO DEI BENI PAESAGGISTICI Art.142 comma 1, lettera c) D.leg 22 gennaio 2004,n 42 (Territori costieri)			
Cod_R	Denominazione CTR	Denominazione GU	Decreto
BP142c_018	Vallone del Mulino	Vallone del Mulino e dell'Olmo	Regio Decreto 20/05/1900 n. 2943 in G.U. n.199 del 28/08/1900
BP142c_019	Vallone dell'Oro	Vallone dell'Ora	Regio Decreto 20/05/1900 n. 2943 in G.U. n.199 del 28/08/1900
BP142c_020	Fiumara di Ruoti	Fiumara di Ruoti o l'Isca	Regio Decreto 20/05/1900 n. 2943 in G.U. n.199 del 28/08/1900
BP142c_021.1	Valle Boni, Fiumara di Avigliano	Fiumara di Avigliano e Valle Boni inf. 20	Tutelato ex lege come fiume o torrente
BP142c_021.2	Fosso Vallebona	Fiumara di Avigliano e Valle Boni inf. 20	Regio Decreto 20/05/1900 n. 2943 in G.U. n.199 del 28/08/1900
BP142c_022	Fiumicello	Vallone Fumicello o Fiumicello inf. n. 21	Regio Decreto 20/05/1900 n. 2943 in G.U. n.199 del 28/08/1900
BP142c_023	Vallone Merdarulo	Vallone La Carcara e Merdarulo inf. n. 22	Regio Decreto 20/05/1900 n. 2943 in G.U. n.199 del 28/08/1900
BP142c_024	Vallone Canderrano	Vallone di Coste dei Pastini inf. n. 21	Regio Decreto 20/05/1900 n. 2943 in G.U. n.199 del 28/08/1900
BP142c_025	Fiumara Braitia, Fiumara la Braida	Fosso Pantano e Borriti inf. n. 21	Regio Decreto 20/05/1900 n. 2943 in G.U. n.199 del 28/08/1900
BP142c_026.1	Valle dell'Inferno	Vallone dell'Inferno inf. n. 21	Tutelato ex lege come fiume o torrente
BP142c_026.2	non presente	Vallone dell'Inferno inf. n. 21	Regio Decreto 20/05/1900 n. 2943 in G.U. n.199 del 28/08/1900
BP142c_027	Vallone Lavriolo	Torrente Lavanghe inf. n. 21	Regio Decreto 20/05/1900 n. 2943 in G.U. n.199 del 28/08/1900
BP142c_028	Vallone Costa dell'Orso, Vallone S. Giorgio	Vallone del Mappo e di Casa inf. n. 20	Regio Decreto 20/05/1900 n. 2943 in G.U. n.199 del 28/08/1900
BP142c_029	Vallone dell'Ischia	Vallone La Franciosa	Regio Decreto 20/05/1900 n. 2943 in G.U. n.199 del 28/08/1900
BP142c_030	Vallone di Pantano	Vallone di Nocella ed il Pantano	Regio Decreto 20/05/1900 n. 2943 in G.U. n.199 del 28/08/1900
BP142c_031	Torrente Ontrato	Torrente La Lontra	Regio Decreto 20/05/1900 n. 2943 in G.U. n.199 del 28/08/1900
BP142c_032	T. La Braida	Torrente Braida o Braglia, inf. n. 31	Regio Decreto 20/05/1900 n. 2943 in G.U. n.199 del 28/08/1900
BP142c_033	Torrente Ontrato	Fiume Ontrato	Regio Decreto 20/05/1900 n. 2943 in G.U. n.199 del 28/08/1900

ELENCO DEI BENI PAESAGGISTICI Art.142 comma 1, lettera c) D.leg 22 gennaio 2004,n 42 (Territori costieri)			
Cod_R	Denominazione CTR	Denominazione GU	Decreto
BP142c_034	Vallone di Serra Alta	Torrente di Serra Alta	Regio Decreto 20/05/1900 n. 2943 in G.U. n.199 del 28/08/1900
BP142c_035.1	Fiumara di Tito	Fosso al Solio	Tutelato ex lege come fiume o torrente
BP142c_035.2	Fiumara di Tito	Fosso al Solio	Regio Decreto 20/05/1900 n. 2943 in G.U. n.199 del 28/08/1900
BP142c_036	Vallone di Finaite	Vallone di Finaja	Regio Decreto 20/05/1900 n. 2943 in G.U. n.199 del 28/08/1900
BP142c_037	Torrente Perolla	Vallone della Perolla	Regio Decreto 20/05/1900 n. 2943 in G.U. n.199 del 28/08/1900
BP142c_038	Vallone del Porcino	Vallone del Porcino	Regio Decreto 20/05/1900 n. 2943 in G.U. n.199 del 28/08/1900
BP142c_039	Vallone della Gaura, Vallone di Caveta	Torrente Galdo Ganta	Regio Decreto 20/05/1900 n. 2943 in G.U. n.199 del 28/08/1900
BP142c_040	Vallone della Difesa	Vallone la Difesa	Regio Decreto 20/05/1900 n. 2943 in G.U. n.199 del 28/08/1900
BP142c_041	Vallone S. Caterina	Torrente Pozzillo	Regio Decreto 20/05/1900 n. 2943 in G.U. n.199 del 28/08/1900
BP142c_042	Vallone di Orzale, Vallone di Grottavoglia	Fosso Pietra del Lepre inf. n. 41	Regio Decreto 20/05/1900 n. 2943 in G.U. n.199 del 28/08/1900
BP142c_043	Fosso Iazzo Pollonico, Torrente Melandro, Torrente San Michele, Fiume Melandro, Fiume Landro	Fiume Landro e Melandro	Tutelato ex lege come fiume o torrente
BP142c_044	Fiumarella di Vietri	Fiumarella di Vietri	Regio Decreto 20/05/1900 n. 2943 in G.U. n.199 del 28/08/1900
BP142c_045	Vallone delle Malte, Vallone Franco	Vallone Franco e del Carro inf. n. 44	Regio Decreto 20/05/1900 n. 2943 in G.U. n.199 del 28/08/1900
BP142c_046	Fosso Vangola, Valle del Tuorno	Vallone del Tuorno	Regio Decreto 20/05/1900 n. 2943 in G.U. n.199 del 28/08/1900
BP142c_047	Valle S. Lucia	Vallone Cannevale	Regio Decreto 20/05/1900 n. 2943 in G.U. n.199 del 28/08/1900
BP142c_048	Valle delle Mezzane	Vallone delle Mezzane	Regio Decreto 20/05/1900 n. 2943 in G.U. n.199 del 28/08/1900
BP142c_049	Fosso di Giagaraia	Fosso Ciagarai	Regio Decreto 20/05/1900 n. 2943 in G.U. n.199 del 28/08/1900
BP142c_050	Vallone di Cammarara	Vallone Cammarora	Regio Decreto 20/05/1900 n. 2943 in G.U. n.199 del 28/08/1900

ELENCO DEI BENI PAESAGGISTICI Art.142 comma 1, lettera c) D.leg 22 gennaio 2004,n 42 (Territori costieri)			
Cod_R	Denominazione CTR	Denominazione GU	Decreto
BP142c_051	Vallone Melaggine, Torrente Pergola	Fiume Pergola e Vallone Meloia	Regio Decreto 20/05/1900 n. 2943 in G.U. n.199 del 28/08/1900
BP142c_052	Vallone Pantano, Torrente Fragneto, Torrente Raretà	Vallone Fiumicello e La Foresta inf. n. 51	Regio Decreto 20/05/1900 n. 2943 in G.U. n.199 del 28/08/1900
BP142c_053	Fosso dei Valloni	Fosso dei Valloni inf. n. 51	Regio Decreto 20/05/1900 n. 2943 in G.U. n.199 del 28/08/1900
BP142c_054	Torrente Fiumicello, Fosso dei Cozzi	Torrente Varesano e Fiumicello inf. n. 51	Regio Decreto 18/08/1911 n. 5167 (I Elenco Suppletivo) in G.U. n.246 del 21/10/1911
BP142c_055	Torrente Zaccaniello	Torrente Petrillia inf. n. 51	Regio Decreto 20/05/1900 n. 2943 in G.U. n.199 del 28/08/1900
BP142c_056	Vallone Scavolino	Fosso Schiavolino inf. n. 51	Regio Decreto 20/05/1900 n. 2943 in G.U. n.199 del 28/08/1900
BP142c_057	Vallone S. Velasio	Vallone S. Velasio inf. n. 51	Regio Decreto 20/05/1900 n. 2943 in G.U. n.199 del 28/08/1900
BP142c_058	Fosso delle Valli	Vallone Fosso delle Valli inf. n. 57	Regio Decreto 20/05/1900 n. 2943 in G.U. n.199 del 28/08/1900
BP142c_059	Vallone Pietra la Serra	Vallone del Monte	Regio Decreto 20/05/1900 n. 2943 in G.U. n.199 del 28/08/1900
BP142c_060	Vallone Piccolo	Vallone Piccolo inf. N. 59	Regio Decreto 20/05/1900 n. 2943 in G.U. n.199 del 28/08/1900
BP142c_061	Vallone Rivella, Vallone Airella	Vallone Rivella	Regio Decreto 20/05/1900 n. 2943 in G.U. n.199 del 28/08/1900
BP142c_062	non presente	Fosso della Regione Cupolo	Regio Decreto 20/05/1900 n. 2943 in G.U. n.199 del 28/08/1900
BP142c_063	Vallone Verdicoso	Vallone Verdicoso	Regio Decreto 20/05/1900 n. 2943 in G.U. n.199 del 28/08/1900
BP142c_064	Vallone delle Copelle	Vallone Capella	Regio Decreto 20/05/1900 n. 2943 in G.U. n.199 del 28/08/1900
BP142c_065	Fosso Calore, Fiumara Calore	Fiume Calore	Tutelato ex lege come fiume o torrente
BP142c_066	Valle Marzuddo, Fosso Salamone	Canale di Salomone inf. n. 65	Regio Decreto 20/05/1900 n. 2943 in G.U. n.199 del 28/08/1900
BP142c_067	nono presente	Vallone Nasicco di Strotto Gauro inf. n. 65	Regio Decreto 20/05/1900 n. 2943 in G.U. n.199 del 28/08/1900
BP142c_068	Vallone dell'Orso, Vallone del Franco	Torrente dell'Orso	Regio Decreto 20/05/1900 n. 2943 in G.U. n.199 del 28/08/1900

ELENCO DEI BENI PAESAGGISTICI Art.142 comma 1, lettera c) D.leg 22 gennaio 2004,n 42 (Territori costieri)			
Cod_R	Denominazione CTR	Denominazione GU	Decreto
BP142c_069	Vallone di S. Costantino	Torrente S. Costantino inf. n. 68	Regio Decreto 20/05/1900 n. 2943 in G.U. n.199 del 28/08/1900
BP142c_070	Vallone dei Pozzi	Fiume Acquafredda	Regio Decreto 20/05/1900 n. 2943 in G.U. n.199 del 28/08/1900
BP142c_071	non presente	Canale di Sorgimpiano	DM 04/02/1993 n. 992 (VII Elenco Suppletivo) in G.U. n. 84 del 10/04/1993
BP142c_072	Fosso Fiumicello	Fiumicello di Maratea	Regio Decreto 20/05/1900 n. 2943 in G.U. n.199 del 28/08/1900
BP142c_073.1	Valle della Pietra, Fiume Noce	Fiume di Castrocucco o Talago e fiumara della Noce	Tutelato ex lege come fiume o torrente
BP142c_073.2	Valle Vardaneta	Fiume di Castrocucco o Talago e fiumara della Noce	Regio Decreto 20/05/1900 n. 2943 in G.U. n.199 del 28/08/1900
BP142c_074	Torrente Mosca, Torrente Carroso	Canale di Brefaro	Regio Decreto 20/05/1900 n. 2943 in G.U. n.199 del 28/08/1900
BP142c_075	Torrente Cantarelle	Fosso Ispani	Regio Decreto 20/05/1900 n. 2943 in G.U. n.199 del 28/08/1900
BP142c_076	Torrente del Serrieturio	Fosso Pizzarrone	Regio Decreto 20/05/1900 n. 2943 in G.U. n.199 del 28/08/1900
BP142c_077	Fosso della Terra, Vallone della Petra	Sorgiva Panetta e Vallone Lermi	Regio Decreto 20/05/1900 n. 2943 in G.U. n.199 del 28/08/1900
BP142c_078	Torrente Prodino Grande	Vallone Grande	Tutelato ex lege come fiume o torrente
BP142c_079	Fosso Pontescala	Vallone Sillota inf. N. 78	Tutelato ex lege come fiume o torrente
BP142c_080	Torrente Prodino Grande	Vallone Prodino inf. N. 78	Regio Decreto 20/05/1900 n. 2943 in G.U. n.199 del 28/08/1900
BP142c_081	non presente	Fosso di Prati o del Selvaggio inf. N. 80	Regio Decreto 20/05/1900 n. 2943 in G.U. n.199 del 28/08/1900
BP142c_082	Vallone del Lupo	Vallone del Lupo	Regio Decreto 20/05/1900 n. 2943 in G.U. n.199 del 28/08/1900
BP142c_083	Canale del Sambuco	Fosso Materazzo inf. N. 82	Regio Decreto 20/05/1900 n. 2943 in G.U. n.199 del 28/08/1900
BP142c_084	Canale del Torno	Vallone del Torno	Regio Decreto 20/05/1900 n. 2943 in G.U. n.199 del 28/08/1900
BP142c_085	Valle di Trinca	Canale di Capocella	Regio Decreto 20/05/1900 n. 2943 in G.U. n.199 del 28/08/1900

ELENCO DEI BENI PAESAGGISTICI Art.142 comma 1, lettera c) D.leg 22 gennaio 2004,n 42 (Territori costieri)			
Cod_R	Denominazione CTR	Denominazione GU	Decreto
BP142c_086	Vallone Mala Mogliera	Vallone Mala Mogliera	Regio Decreto 20/05/1900 n. 2943 in G.U. n.199 del 28/08/1900
BP142c_087.1	Valle dei Porcili, Valle Niella	Canale di Seggio di Neve	Tutelato ex lege come fiume o torrente
BP142c_087.2	Fosso Seggio di Neve	Canale di Seggio di Neve	Regio Decreto 20/05/1900 n. 2943 in G.U. n.199 del 28/08/1900
BP142c_088	Fosso Carcuni	Canale della Renazza	Regio Decreto 20/05/1900 n. 2943 in G.U. n.199 del 28/08/1900
BP142c_089	non presente	Torrente Bidello o Voriello	Regio Decreto 20/05/1900 n. 2943 in G.U. n.199 del 28/08/1900
BP142c_090	Fosso Fenieri, Valle della Serra	Vallone Carboncelli e Chiotta	Regio Decreto 20/05/1900 n. 2943 in G.U. n.199 del 28/08/1900
BP142c_091	Valle del Palummo	Vallone Pompilio inf. n. 90	Regio Decreto 20/05/1900 n. 2943 in G.U. n.199 del 28/08/1900
BP142c_092	Torrente Bitonto	Torrente Bitonto	Regio Decreto 20/05/1900 n. 2943 in G.U. n.199 del 28/08/1900
BP142c_093	Torrente Bitonto	Vallone Fratte inf. N. 92	Regio Decreto 20/05/1900 n. 2943 in G.U. n.199 del 28/08/1900
BP142c_094.1	Fosso Paccione, Calanche Rosse, Calanche Rosse, Fiume Sonante	Fiumara La Ferriera o del Bosco	Tutelato ex lege come fiume o torrente
BP142c_094.2	non presente	Fiumara La Ferriera o del Bosco	Regio Decreto 20/05/1900 n. 2943 in G.U. n.199 del 28/08/1900
BP142c_095	non presente	Fosso Sonante inf. 94	Regio Decreto 20/05/1900 n. 2943 in G.U. n.199 del 28/08/1900
BP142c_096	Fiume Torbido	Fiume Torbido	Regio Decreto 18/08/1911 n. 5167 (I Elenco Suppletivo) in G.U. n.246 del 21/10/1911
BP142c_097	Fosso delle Pantanelle, Fosso del Monaco	Torrente Monaco inf. N. 96	Regio Decreto 20/05/1900 n. 2943 in G.U. n.199 del 28/08/1900
BP142c_098.1	Fosso il Vallone	Vallone Gaglione o Carrosio	Tutelato ex lege come fiume o torrente
BP142c_098.2	Fosso il Vallone, Fosso Gaglione	Vallone Gaglione o Carrosio	Regio Decreto 20/05/1900 n. 2943 in G.U. n.199 del 28/08/1900
BP142c_099	Torrente Caffaro	Torrente Caffaro inf. N. 98	Tutelato ex lege come fiume o torrente
BP142c_100	Fosso Marcellino	Vallone Sorgiva Cafuro inf. n. 98	Regio Decreto 20/05/1900 n. 2943 in G.U. n.199 del 28/08/1900

ELENCO DEI BENI PAESAGGISTICI Art.142 comma 1, lettera c) D.leg 22 gennaio 2004,n 42 (Territori costieri)			
Cod_R	Denominazione CTR	Denominazione GU	Decreto
BP142c_101	Torrente Fiumicello	Vallone il Fiumicello inf. N. 98	Regio Decreto 20/05/1900 n. 2943 in G.U. n.199 del 28/08/1900
BP142c_102	Valle Buona Zita	Vallone Buona Zita inf. N. 101	Regio Decreto 20/05/1900 n. 2943 in G.U. n.199 del 28/08/1900
BP142c_103	non presente	Fiume S. Primo	Tutelato ex lege come fiume o torrente
BP142c_104	Canale Vecchio	Fiume S. Giovanni inf. N. 103	Regio Decreto 20/05/1900 n. 2943 in G.U. n.199 del 28/08/1900
BP142c_105.1	Fosso Rubbione, Fosso Mangosa	Torrente Cantierno o Rubione inf. N. 104	Tutelato ex lege come fiume o torrente
BP142c_105.2	Fosso Rubbione	Torrente Cantierno o Rubione inf. N. 104	Regio Decreto 20/05/1900 n. 2943 in G.U. n.199 del 28/08/1900
BP142c_106	Fosso Magliasole, Fosso Catozzo	Fosso Falasco inf. n. 104	Regio Decreto 20/05/1900 n. 2943 in G.U. n.199 del 28/08/1900
BP142c_107	Fosso Ospedale, Fosso Pietrasasso	Torrente Pietrasasso, Fiumara del Pegno, Magaglione, Fiumarello, Salice, Ospedale, inf. N. 103	Tutelato ex lege come fiume o torrente
BP142c_108	non presente	Rivo Pantanello inf. n. 107	Regio Decreto 20/05/1900 n. 2943 in G.U. n.199 del 28/08/1900
BP142c_109	non presente	Rivo Torna inf. N. 107	Regio Decreto 20/05/1900 n. 2943 in G.U. n.199 del 28/08/1900
BP142c_110.1	Fiume Mercure	Fiume Mercure	Tutelato ex lege come fiume o torrente
BP142c_110.2	non presente	Fiume Mercure	Regio Decreto 20/05/1900 n. 2943 in G.U. n.199 del 28/08/1900
BP142c_111	Fosso del Feto, Fosso Mascolino	Vallone Bongiani	Regio Decreto 20/05/1900 n. 2943 in G.U. n.199 del 28/08/1900
BP142c_112	Vallone Truscera	Vallone Truscere	Regio Decreto 20/05/1900 n. 2943 in G.U. n.199 del 28/08/1900
BP142c_113	Valle Lauro, Fosso Fasullo	Vallone Laura	Regio Decreto 20/05/1900 n. 2943 in G.U. n.199 del 28/08/1900
BP142c_114	Fosso Turbolo	Fosso Turbola e S. Elia	Regio Decreto 20/05/1900 n. 2943 in G.U. n.199 del 28/08/1900
BP142c_115	Fosso Fornace	Vallone Scarpaleggia o S. Onofrio inf. 114	Regio Decreto 20/05/1900 n. 2943 in G.U. n.199 del 28/08/1900
BP142c_116.1	Fosso Carella, Fosso Canalea	Torrente Canale e Fosso Iofile	Tutelato ex lege come fiume o torrente

ELENCO DEI BENI PAESAGGISTICI Art.142 comma 1, lettera c) D.leg 22 gennaio 2004,n 42 (Territori costieri)			
Cod_R	Denominazione CTR	Denominazione GU	Decreto
BP142c_116.2	Fosso Torno, Fosso Trinit	Torrente Canale e Fosso Iofile	Regio Decreto 20/05/1900 n. 2943 in G.U. n.199 del 28/08/1900
BP142c_117.1	Fosso Ciurlamanno	Torrente Ciurlamanno inf. 116	Tutelato ex lege come fiume o torrente
BP142c_117.2	Fosso Ciurlamanno, Fosso Donno	Torrente Ciurlamanno inf. 116	Regio Decreto 20/05/1900 n. 2943 in G.U. n.199 del 28/08/1900
BP142c_118.1	non presente	Vallone di Montalato inf. N. 117	Tutelato ex lege come fiume o torrente
BP142c_118.2	Valle Egidio, Vallone di Montalata	Vallone di Montalato inf. N. 117	Regio Decreto 20/05/1900 n. 2943 in G.U. n.199 del 28/08/1900
BP142c_119	Valle Zaperna	Vallone di Regione Zapema inf. N. 118	Tutelato ex lege come fiume o torrente
BP142c_120	Fosso Mauro	Vallone di Mauro	Regio Decreto 20/05/1900 n. 2943 in G.U. n.199 del 28/08/1900
BP142c_121	Fosso Canale, Fosso di Grottascura	Fosso Grottascura	Regio Decreto 20/05/1900 n. 2943 in G.U. n.199 del 28/08/1900
BP142c_122	Fosso Schettino	Vallone Schellino o Schettino	Regio Decreto 20/05/1900 n. 2943 in G.U. n.199 del 28/08/1900
BP142c_123.1	non presente	Fiume Sirico inf. N. 122	Tutelato ex lege come fiume o torrente
BP142c_123.2	Fosso Paraturo	Fiume Sirico inf. N. 122	Regio Decreto 20/05/1900 n. 2943 in G.U. n.199 del 28/08/1900
BP142c_124	Fosso Sambucoso	Fosso del Sambucaso inf. N. 123	Regio Decreto 20/05/1900 n. 2943 in G.U. n.199 del 28/08/1900
BP142c_125	Fosso Jannace	Fosso Iannace inf. 123	Regio Decreto 20/05/1900 n. 2943 in G.U. n.199 del 28/08/1900
BP142c_126	Fosso della Valle	Fiume Scala inf. 123	Tutelato ex lege come fiume o torrente
BP142c_127	Fosso della Valle, Vallone Carpano	Vallone Montagna e San Martino	Regio Decreto 20/05/1900 n. 2943 in G.U. n.199 del 28/08/1900
BP142c_128	Vallone Gavareto	Vallone Gavarotta inf. N. 122	Regio Decreto 20/05/1900 n. 2943 in G.U. n.199 del 28/08/1900
BP142c_129	Vallone Rotondella	Vallone la Rotondella	Regio Decreto 20/05/1900 n. 2943 in G.U. n.199 del 28/08/1900
BP142c_130	Torrente S.Nicola	Torrente San Nicola	Tutelato ex lege come fiume o torrente

ELENCO DEI BENI PAESAGGISTICI Art.142 comma 1, lettera c) D.leg 22 gennaio 2004,n 42 (Territori costieri)			
Cod_R	Denominazione CTR	Denominazione GU	Decreto
BP142c_131	Canale del Roccolo	Canale del Roccolo inf. N. 130	Regio Decreto 20/05/1900 n. 2943 in G.U. n.199 del 28/08/1900
BP142c_132	Canale della Scala	Canale della Scala inf. N. 130	Tutelato ex lege come fiume o torrente
BP142c_133.1	F.so di Castro, Torrente Toccaciolo	Torrente Toccaculo e canale Gargalego	Tutelato ex lege come fiume o torrente
BP142c_133.2	Fosso Sant' Alessio	Torrente Toccaculo e canale Gargalego	Regio Decreto 20/05/1900 n. 2943 in G.U. n.199 del 28/08/1900
BP142c_134.1	Torrente della Rivolta	Torrente della Rivolta Pantanello e Canale di Ruggiero	Tutelato ex lege come fiume o torrente
BP142c_134.2	Canale di Ruggero	Torrente della Rivolta Pantanello e Canale di Ruggiero	Regio Decreto 20/05/1900 n. 2943 in G.U. n.199 del 28/08/1900
BP142c_135	Fosso Mortella	Canale della Mortella inf. N. 134	Tutelato ex lege come fiume o torrente
BP142c_136	Fosso Carpati	Fosso Carpati inf. N. 134	Regio Decreto 20/05/1900 n. 2943 in G.U. n.199 del 28/08/1900
BP142c_137	Fiume Sinni	Fiume Sinni	Tutelato ex lege come fiume o torrente
BP142c_138	Canale d'Acqua	Canale dell'Acqua	Regio Decreto 20/05/1900 n. 2943 in G.U. n.199 del 28/08/1900
BP142c_139	Canale della Torre	Canale della Torre	Regio Decreto 20/05/1900 n. 2943 in G.U. n.199 del 28/08/1900
BP142c_140	Canale Candela	Torrente Candela, Fosso della Petrosa, Canale Capozzolo e del Finocchio	Regio Decreto 20/05/1900 n. 2943 in G.U. n.199 del 28/08/1900
BP142c_141	Fosso Vaccaro	Torrente Vaccaro	Regio Decreto 20/05/1900 n. 2943 in G.U. n.199 del 28/08/1900
BP142c_142	Torrente Salomone	Torrente Salomone	Regio Decreto 20/05/1900 n. 2943 in G.U. n.199 del 28/08/1900
BP142c_143	Fiume Sarmento	Fiume Sarmento	Tutelato ex lege come fiume o torrente
BP142c_144	Canale del Ragone	Torrente Ragone	Regio Decreto 20/05/1900 n. 2943 in G.U. n.199 del 28/08/1900
BP142c_145	Canale d'Appesa, Fosso Vasalace	Canale d'Appeso o Vasalace inf. N. 144	Regio Decreto 20/05/1900 n. 2943 in G.U. n.199 del 28/08/1900
BP142c_146	non presente	Fiumarella di S. Giorgio Lucano	Regio Decreto 20/05/1900 n. 2943 in G.U. n.199 del 28/08/1900

ELENCO DEI BENI PAESAGGISTICI Art.142 comma 1, lettera c) D.leg 22 gennaio 2004,n 42 (Territori costieri)			
Cod_R	Denominazione CTR	Denominazione GU	Decreto
BP142c_147	Canale Careto	Torrente Careto inf. N. 146	Regio Decreto 20/05/1900 n. 2943 in G.U. n.199 del 28/08/1900
BP142c_148	Fiumarella Sodano	Torrente Selva inf. N. 146	Regio Decreto 20/05/1900 n. 2943 in G.U. n.199 del 28/08/1900
BP142c_149	non presente	Fosso Battispina	Regio Decreto 20/05/1900 n. 2943 in G.U. n.199 del 28/08/1900
BP142c_150	Canale Lappio	Canale Lappio	Regio Decreto 20/05/1900 n. 2943 in G.U. n.199 del 28/08/1900
BP142c_151	Canale Lappio	Canale della Monaca inf. N. 150	Regio Decreto 20/05/1900 n. 2943 in G.U. n.199 del 28/08/1900
BP142c_152	Canale Cardea, Fiumicello	Canale del Pozzo inf. n. 150	Regio Decreto 20/05/1900 n. 2943 in G.U. n.199 del 28/08/1900
BP142c_153	Canale della Prata di Frastia	Vallone di Sinigallia e di Frastia	Regio Decreto 20/05/1900 n. 2943 in G.U. n.199 del 28/08/1900
BP142c_154	Fosso S. Migalio, Canale S. Marco, Vallo Nero	Fiumara della Corte o di San Marco e Vallone Nero	Regio Decreto 20/05/1900 n. 2943 in G.U. n.199 del 28/08/1900
BP142c_155	Canale della Vitria	Canale del Mulino	Regio Decreto 20/05/1900 n. 2943 in G.U. n.199 del 28/08/1900
BP142c_156	Canale della Duglia	Fosso della Duglia	Regio Decreto 20/05/1900 n. 2943 in G.U. n.199 del 28/08/1900
BP142c_157	Canale Cugno dell'Acquero	Canale di Iannace	Tutelato ex lege come fiume o torrente
BP142c_158	Canale Balsamano	Vallone Bozzamano	Regio Decreto 20/05/1900 n. 2943 in G.U. n.199 del 28/08/1900
BP142c_159	Fosso Pietrasasso	Canale di Malafida e Pietrasasso	Regio Decreto 20/05/1900 n. 2943 in G.U. n.199 del 28/08/1900
BP142c_160	Fosso Giovanni	Canale di Giovanni	Regio Decreto 20/05/1900 n. 2943 in G.U. n.199 del 28/08/1900
BP142c_161	Fosso Sarsico	Canale delle Castagne	Regio Decreto 20/05/1900 n. 2943 in G.U. n.199 del 28/08/1900
BP142c_162	Fiumarella di Noepoli	Fiumarella di Noepoli	Regio Decreto 20/05/1900 n. 2943 in G.U. n.199 del 28/08/1900
BP142c_163	Canale del Forno	Canale del Fosso o fosso di Santa Domenica	Regio Decreto 20/05/1900 n. 2943 in G.U. n.199 del 28/08/1900
BP142c_164	Fosso Valle Cupa	Vallone Cupa	Regio Decreto 20/05/1900 n. 2943 in G.U. n.199 del 28/08/1900

ELENCO DEI BENI PAESAGGISTICI Art.142 comma 1, lettera c) D.leg 22 gennaio 2004,n 42 (Territori costieri)			
Cod_R	Denominazione CTR	Denominazione GU	Decreto
BP142c_165	Fosso Massanova	Canale di Massanova	Regio Decreto 20/05/1900 n. 2943 in G.U. n.199 del 28/08/1900
BP142c_166	Fosso Tuzio	Fosso di Tuzio	Regio Decreto 20/05/1900 n. 2943 in G.U. n.199 del 28/08/1900
BP142c_167	Fosso Carbone	Fosso Campanaro o di Carbone	Regio Decreto 20/05/1900 n. 2943 in G.U. n.199 del 28/08/1900
BP142c_168	Torrente Rubbio	Torrente Rubbio	Regio Decreto 20/05/1900 n. 2943 in G.U. n.199 del 28/08/1900
BP142c_169	Fosso Salina	Canale delle Saline inf. 151	Regio Decreto 20/05/1900 n. 2943 in G.U. n.199 del 28/08/1900
BP142c_171	non presente	Fosso S. Giovanni inf. N. 168	Regio Decreto 20/05/1900 n. 2943 in G.U. n.199 del 28/08/1900
BP142c_172	Fosso S. Nicola	Torrente S. Nicola	Regio Decreto 20/05/1900 n. 2943 in G.U. n.199 del 28/08/1900
BP142c_173	Fosso S. Nicola	Torrente S. Nicola ramo orientale inf. N. 172	Regio Decreto 20/05/1900 n. 2943 in G.U. n.199 del 28/08/1900
BP142c_174	Fosso Scaldaferrì	Torrente S. Nicola ramo occidentale inf. n. 172	Regio Decreto 20/05/1900 n. 2943 in G.U. n.199 del 28/08/1900
BP142c_175	Fosso del Fico	Torrente Fico	Regio Decreto 20/05/1900 n. 2943 in G.U. n.199 del 28/08/1900
BP142c_176.1	Torrente Frido	Fiume Frido	Tutelato ex lege come fiume o torrente
BP142c_176.2	non presente	Fiume Frido	Regio Decreto 20/05/1900 n. 2943 in G.U. n.199 del 28/08/1900
BP142c_177	Fosso del Villaneto, Fosso Cascianudo	Fosso del Villaneto	Regio Decreto 20/05/1900 n. 2943 in G.U. n.199 del 28/08/1900
BP142c_178	Fosso di Caramola	Torrente Caramola	Regio Decreto 20/05/1900 n. 2943 in G.U. n.199 del 28/08/1900
BP142c_179	Fosso Domenico	Fosso Domenico	Regio Decreto 20/05/1900 n. 2943 in G.U. n.199 del 28/08/1900
BP142c_180	Fosso Arcangelo	Fosso Arcangelo	Regio Decreto 20/05/1900 n. 2943 in G.U. n.199 del 28/08/1900
BP142c_181	non presente	Fosso Gorghe	Regio Decreto 20/05/1900 n. 2943 in G.U. n.199 del 28/08/1900
BP142c_182	Torrente Torre	Torrente Torre	Regio Decreto 20/05/1900 n. 2943 in G.U. n.199 del 28/08/1900

ELENCO DEI BENI PAESAGGISTICI Art.142 comma 1, lettera c) D.leg 22 gennaio 2004,n 42 (Territori costieri)			
Cod_R	Denominazione CTR	Denominazione GU	Decreto
BP142c_183	Torrente Salice	Torrente Salice	Regio Decreto 20/05/1900 n. 2943 in G.U. n.199 del 28/08/1900
BP142c_184	Fosso Iannace, Fosso Carceri	Fosso Armi Rosse dei Cervi, Jannace	Regio Decreto 20/05/1900 n. 2943 in G.U. n.199 del 28/08/1900
BP142c_185	Torrente Frido	Torrente Frido	Regio Decreto 20/05/1900 n. 2943 in G.U. n.199 del 28/08/1900
BP142c_186	Fosso Fauciglio	Vallone della Regione Mezzana	Tutelato ex lege come fiume o torrente
BP142c_188	Fosso Acquafredda	Fiumicello Peschiera	Regio Decreto 20/05/1900 n. 2943 in G.U. n.199 del 28/08/1900
BP142c_189	Fosso del Tasso, Fosso dell' Uomo Morto	Fosso del Tasso inf. N. 188	Regio Decreto 20/05/1900 n. 2943 in G.U. n.199 del 28/08/1900
BP142c_190	Fosso S. Elena, Fosso Cerasaro	Fosso S. Elena inf. N. 188	Regio Decreto 20/05/1900 n. 2943 in G.U. n.199 del 28/08/1900
BP142c_191	Fosso Travaglio	Fosso Travaglia inf. N. 188	Regio Decreto 20/05/1900 n. 2943 in G.U. n.199 del 28/08/1900
BP142c_192	Fosso la Manca	Fosso della Manca	Regio Decreto 20/05/1900 n. 2943 in G.U. n.199 del 28/08/1900
BP142c_193	non presente	Fosso S. Iorio	Regio Decreto 20/05/1900 n. 2943 in G.U. n.199 del 28/08/1900
BP142c_194	non presente	Fosso Masonaro	Regio Decreto 20/05/1900 n. 2943 in G.U. n.199 del 28/08/1900
BP142c_195	Fosso delle Mole	Fosso Mola o Vallone della Regione Agromonte	Regio Decreto 20/05/1900 n. 2943 in G.U. n.199 del 28/08/1900
BP142c_196	Fosso Taglioli, Fosso Fiumicello	Fiumicello di Seluce	Regio Decreto 20/05/1900 n. 2943 in G.U. n.199 del 28/08/1900
BP142c_197	Fosso Arena Bianca	Fiume Arena Bianca	Regio Decreto 20/05/1900 n. 2943 in G.U. n.199 del 28/08/1900
BP142c_198	Fosso Niella	Vallone Niello	Regio Decreto 20/05/1900 n. 2943 in G.U. n.199 del 28/08/1900
BP142c_199	Vallone di S. Maria	Vallone S. Maria	Regio Decreto 20/05/1900 n. 2943 in G.U. n.199 del 28/08/1900
BP142c_200	Valle della Noce, Torrente Cogliandrino	Torrente Cogliandrino	Tutelato ex lege come fiume o torrente
BP142c_201	Fosso Turvo	Fosso Lago Ardente inf. n. 200	Regio Decreto 20/05/1900 n. 2943 in G.U. n.199 del 28/08/1900

ELENCO DEI BENI PAESAGGISTICI Art.142 comma 1, lettera c) D.leg 22 gennaio 2004,n 42 (Territori costieri)			
Cod_R	Denominazione CTR	Denominazione GU	Decreto
BP142c_202	Fosso il Truvolo	Vallone Truovolo o Torbido inf. N. 200	Regio Decreto 20/05/1900 n. 2943 in G.U. n.199 del 28/08/1900
BP142c_203	non presente	Fosso Sorgiva Calda	Regio Decreto 20/05/1900 n. 2943 in G.U. n.199 del 28/08/1900
BP142c_204	Fosso Acqua Zappetelle	Fosso Zappatella	Regio Decreto 20/05/1900 n. 2943 in G.U. n.199 del 28/08/1900
BP142c_205	Torrente Fiumitello	Torrente Fiumitello	Regio Decreto 20/05/1900 n. 2943 in G.U. n.199 del 28/08/1900
BP142c_206	Fosso il Pargo	Fosso del Pargo inf. N. 205	Regio Decreto 20/05/1900 n. 2943 in G.U. n.199 del 28/08/1900
BP142c_207	non presente	Torrente Fosso di Mezzo	Regio Decreto 20/05/1900 n. 2943 in G.U. n.199 del 28/08/1900
BP142c_208	Fosso del Monaco	Torrente Monaco	Regio Decreto 20/05/1900 n. 2943 in G.U. n.199 del 28/08/1900
BP142c_209	Fosso della Cotura	Fosso della Cutura	Regio Decreto 20/05/1900 n. 2943 in G.U. n.199 del 28/08/1900
BP142c_210	Valle Chiarisi, Torrente Serrapotamo	Torrente Serrapotamo	Tutelato ex lege come fiume o torrente
BP142c_211	Fosso della Cannalia, Fosso Sammarella, T. Sammarella	Torrente Sammarella o fosso della Carrosa	Tutelato ex lege come fiume o torrente
BP142c_212	Fosso della Tonza	Vallone di Basso inf. n. 211	Regio Decreto 20/05/1900 n. 2943 in G.U. n.199 del 28/08/1900
BP142c_213	Fosso Salso, Valle del Maltempo	Vallone Maltempo e Fosso Carbone	Regio Decreto 20/05/1900 n. 2943 in G.U. n.199 del 28/08/1900
BP142c_214	Fosso Manca Grande	Fosso Mancagrande o Maltempo	Regio Decreto 20/05/1900 n. 2943 in G.U. n.199 del 28/08/1900
BP142c_215	Fosso del Bosco	Fosso del Bosco	Regio Decreto 20/05/1900 n. 2943 in G.U. n.199 del 28/08/1900
BP142c_216	Torrente il Vallone	Torrente il Vallone o Canale di S. Giorgio e Vallone Disseccato	Regio Decreto 20/05/1900 n. 2943 in G.U. n.199 del 28/08/1900
BP142c_217	Fosso S. Andrea	Fosso S. Andrea	Regio Decreto 20/05/1900 n. 2943 in G.U. n.199 del 28/08/1900
BP142c_218	Fosso Mastro Ciardi, Fosso di Castronuovo	Fosso Castronuovo e Cerasia	Regio Decreto 20/05/1900 n. 2943 in G.U. n.199 del 28/08/1900
BP142c_219	Fosso della Pellegrina, Fosso dello , Fosso Calluzzi	Fiumarella Galluzzi e fosso della Strittola inf. N. 218	Regio Decreto 20/05/1900 n. 2943 in G.U. n.199 del 28/08/1900

ELENCO DEI BENI PAESAGGISTICI Art.142 comma 1, lettera c) D.leg 22 gennaio 2004,n 42 (Territori costieri)			
Cod_R	Denominazione CTR	Denominazione GU	Decreto
BP142c_220	Fosso della Montagna	Fosso Montagna inf. N. 219	Regio Decreto 20/05/1900 n. 2943 in G.U. n.199 del 28/08/1900
BP142c_221	Fosso Zuccherò, Fosso Manca	Fosso S. Angelo inf. n. 218	Regio Decreto 20/05/1900 n. 2943 in G.U. n.199 del 28/08/1900
BP142c_222	Fosso di Roccanova	Fosso di Roccanova	Regio Decreto 20/05/1900 n. 2943 in G.U. n.199 del 28/08/1900
BP142c_223	Fosso Fengasi	Fosso Fengasi o Vengasi	Regio Decreto 20/05/1900 n. 2943 in G.U. n.199 del 28/08/1900
BP142c_224	non presente	Fosso Calangone o Cassarola	Regio Decreto 20/05/1900 n. 2943 in G.U. n.199 del 28/08/1900
BP142c_225	Fosso Gianbadesio	Fosso Giambadesio o del Ponte	Regio Decreto 20/05/1900 n. 2943 in G.U. n.199 del 28/08/1900
BP142c_226	non presente	Fiumarella di S. Arcangelo	Regio Decreto 20/05/1900 n. 2943 in G.U. n.199 del 28/08/1900
BP142c_227	Fosso della Palombara	Fosso Palombaro inf. N. 226	Regio Decreto 20/05/1900 n. 2943 in G.U. n.199 del 28/08/1900
BP142c_228	Fosso Parato, Fosso del Cornutello	Fosso Parato e Curtinella inf. N. 226	Regio Decreto 20/05/1900 n. 2943 in G.U. n.199 del 28/08/1900
BP142c_229	Fosso del Ferro, Fiumarella di Sant' Arcangelo	Vallone Battaglia e Fosso del Ferro inf. N. 226	Regio Decreto 20/05/1900 n. 2943 in G.U. n.199 del 28/08/1900
BP142c_230	non presente	Fosso Fontanella inf. N. 229	Regio Decreto 20/05/1900 n. 2943 in G.U. n.199 del 28/08/1900
BP142c_231	Fosso S. Antuono	Canale S. Antuono	Regio Decreto 20/05/1900 n. 2943 in G.U. n.199 del 28/08/1900
BP142c_232	Fosso Monaco	Canale del Riposo	Regio Decreto 20/05/1900 n. 2943 in G.U. n.199 del 28/08/1900
BP142c_233	Fosso Finata	Fosso Confine	Regio Decreto 20/05/1900 n. 2943 in G.U. n.199 del 28/08/1900
BP142c_234	Fosso Polacco	Canale Polache inf. N. 233	Regio Decreto 20/05/1900 n. 2943 in G.U. n.199 del 28/08/1900
BP142c_235	Fosso della Monaca I, Canale Pescogrosso, Canale di Ponte Masone	Torrente Pescogrosso e fosso della Monaca	Regio Decreto 20/05/1900 n. 2943 in G.U. n.199 del 28/08/1900
BP142c_236	non presente	Vena Codicina	Regio Decreto 20/05/1900 n. 2943 in G.U. n.199 del 28/08/1900
BP142c_237	non presente	Vena di Colacetto	Regio Decreto 20/05/1900 n. 2943 in G.U. n.199 del 28/08/1900

ELENCO DEI BENI PAESAGGISTICI Art.142 comma 1, lettera c) D.leg 22 gennaio 2004,n 42 (Territori costieri)			
Cod_R	Denominazione CTR	Denominazione GU	Decreto
BP142c_238	non presente	Vena di Masi e Lacarulo	Regio Decreto 20/05/1900 n. 2943 in G.U. n.199 del 28/08/1900
BP142c_239	Canale del Concio	Vena delle Serpi	Regio Decreto 20/05/1900 n. 2943 in G.U. n.199 del 28/08/1900
BP142c_240	Fiume Agri, Valle Calzetta	Fiume Agri	Tutelato ex lege come fiume o torrente
BP142c_241	Fosso Conca , Fosso C Chiarita	Fossa Conca di Oro	Regio Decreto 20/05/1900 n. 2943 in G.U. n.199 del 28/08/1900
BP142c_242	non presente	Fosso Caldarotta o Pantoni	Regio Decreto 20/05/1900 n. 2943 in G.U. n.199 del 28/08/1900
BP142c_243	Canale Rabatana	Torrente La Rabatana	Regio Decreto 20/05/1900 n. 2943 in G.U. n.199 del 28/08/1900
BP142c_244	Fosso di San Nicola	Fosso di Tummavoia	Regio Decreto 20/05/1900 n. 2943 in G.U. n.199 del 28/08/1900
BP142c_245	Fosso del Vallo	Fosso del Vallo	Regio Decreto 20/05/1900 n. 2943 in G.U. n.199 del 28/08/1900
BP142c_246	Fosso Fatigone, Fiumarella Terlizzi	Vallone la Fiumarella di S. Arcangelo	Regio Decreto 20/05/1900 n. 2943 in G.U. n.199 del 28/08/1900
BP142c_247	Fosso Pisciotola	Fosso del Pesciolata inf. n. 246	Regio Decreto 20/05/1900 n. 2943 in G.U. n.199 del 28/08/1900
BP142c_248	Fosso del Monte	Fosso del Monte	Regio Decreto 20/05/1900 n. 2943 in G.U. n.199 del 28/08/1900
BP142c_249	Fosso di S. Elia	Fosso S. Elia	Regio Decreto 20/05/1900 n. 2943 in G.U. n.199 del 28/08/1900
BP142c_250	Fosso Acqua Salsa, Fosso S. Antonio	Torrente Roccolone e Roccatone	Regio Decreto 20/05/1900 n. 2943 in G.U. n.199 del 28/08/1900
BP142c_251	Fosso Elemosina	Fosso Elemosina inf. N. 250	Regio Decreto 20/05/1900 n. 2943 in G.U. n.199 del 28/08/1900
BP142c_252	Fosso della Mattina	Vallone Verdesco	Regio Decreto 20/05/1900 n. 2943 in G.U. n.199 del 28/08/1900
BP142c_253	Fosso Ranieri, Fiumarella di Roccanova	Vallone La Fiumarella di Roccanova	Regio Decreto 20/05/1900 n. 2943 in G.U. n.199 del 28/08/1900
BP142c_254	Fosso di S. Chirico, Fosso Martorana, Fosso S. Anario, Torrente Caliuvo	Vallone Caliuvo o Cagliara	Regio Decreto 20/05/1900 n. 2943 in G.U. n.199 del 28/08/1900
BP142c_255	Torrente Racanello, Torrente Racanello, Torrente Nocito	Torrente Nocito Racanello	Tutelato ex lege come fiume o torrente

ELENCO DEI BENI PAESAGGISTICI Art.142 comma 1, lettera c) D.leg 22 gennaio 2004,n 42 (Territori costieri)			
Cod_R	Denominazione CTR	Denominazione GU	Decreto
BP142c_256	Fosso Garretto	Fosso di Garretto inf. N. 255	Regio Decreto 20/05/1900 n. 2943 in G.U. n.199 del 28/08/1900
BP142c_257	Fosso Salso, Fosso Vaccarizzo	Fosso della Pantana inf. n. 255	Regio Decreto 20/05/1900 n. 2943 in G.U. n.199 del 28/08/1900
BP142c_258	Fosso Cannafora	Fosso Canna di Fora Inf. N. 255	Regio Decreto 20/05/1900 n. 2943 in G.U. n.199 del 28/08/1900
BP142c_259	non presente	Fosso del Vallone inf.n. 255	Regio Decreto 20/05/1900 n. 2943 in G.U. n.199 del 28/08/1900
BP142c_260	Fosso Iettatello	Fosso del Jettatiello inf. N. 255	Regio Decreto 20/05/1900 n. 2943 in G.U. n.199 del 28/08/1900
BP142c_261	Fosso Forca Vallone	Fosso Forca-Vallone inf. N. 255	Regio Decreto 20/05/1900 n. 2943 in G.U. n.199 del 28/08/1900
BP142c_262	Fosso Fiumicello, Fosso Tassetta	Fiumarella del Fiumitello inf. n. 255	Tutelato ex lege come fiume o torrente
BP142c_263	non presente	Fosso Cugno di Mezzo inf. N. 255	Regio Decreto 20/05/1900 n. 2943 in G.U. n.199 del 28/08/1900
BP142c_264	Torrente Valle Lunga, Fosso Roncicello	Torrente Runcinello e di Vallelunga inf. N. 255	Regio Decreto 20/05/1900 n. 2943 in G.U. n.199 del 28/08/1900
BP142c_265	non presente	Fosso dei Fieghi inf. n. 264	Regio Decreto 20/05/1900 n. 2943 in G.U. n.199 del 28/08/1900
BP142c_266	Fosso S.Quaranta	Fosso S. Quaranta inf. N. 255	Regio Decreto 20/05/1900 n. 2943 in G.U. n.199 del 28/08/1900
BP142c_267	non presente	Fosso Sorda o Cafarello inf. n. 255	Regio Decreto 20/05/1900 n. 2943 in G.U. n.199 del 28/08/1900
BP142c_268	Fosso Savi, Fosso Mascefra	Fosso di Marscesa	Regio Decreto 20/05/1900 n. 2943 in G.U. n.199 del 28/08/1900
BP142c_269	Torrente Trigella	Vallone Tricella	Regio Decreto 20/05/1900 n. 2943 in G.U. n.199 del 28/08/1900
BP142c_270	Fosso Monte Tavoli	Fosso di Monte Tuvoli inf. N. 269	Regio Decreto 20/05/1900 n. 2943 in G.U. n.199 del 28/08/1900
BP142c_271	Fosso di Mandra	Vallone di Mandra	Regio Decreto 20/05/1900 n. 2943 in G.U. n.199 del 28/08/1900
BP142c_272	Torrente Mezzavoce, Fosso Variol, T. Tricella dei Lauri	Vallone Tricella di Lauro e Fosso Varriola	Regio Decreto 20/05/1900 n. 2943 in G.U. n.199 del 28/08/1900
BP142c_273	Torrente Scorze	Vallone Scorzo	Regio Decreto 20/05/1900 n. 2943 in G.U. n.199 del 28/08/1900

ELENCO DEI BENI PAESAGGISTICI Art.142 comma 1, lettera c) D.leg 22 gennaio 2004,n 42 (Territori costieri)			
Cod_R	Denominazione CTR	Denominazione GU	Decreto
BP142c_292	Torrente Aggia, Torrente Laggia	Rio l'Aggia	Regio Decreto 20/05/1900 n. 2943 in G.U. n.199 del 28/08/1900
BP142c_293	Fosso Valle Romana	Fosso Valle Romana	Regio Decreto 20/05/1900 n. 2943 in G.U. n.199 del 28/08/1900
BP142c_294	Vallone Oscuro	Vallone Oscuro o Scuro	DPR 22/07/1980 n. 281 (VI Elenco Suppletivo) in G.U. n.321 del 22/11/1980
BP142c_295	Valle Chiasciumara	Vallone Oscuriello o Chiasciumara, inf. n. 294	DPR 22/07/1980 n. 281 (VI Elenco Suppletivo) in G.U. n.321 del 22/11/1980
BP142c_296	Torrente Verzarulo	Torrente Verzarulo	Regio Decreto 22/12/1938 n. 3277 (III Elenco Suppletivo) in G.U. n.39 del 16/02/1939
BP142c_297	Torrente Verzarulo	Vallone Santino inf. N. 296	Regio Decreto 20/05/1900 n. 2943 in G.U. n.199 del 28/08/1900
BP142c_298	Vallone della Tempesta, Torrente San'Elia	Torrente S. Elia e Vallone della Tempesta	Regio Decreto 20/05/1900 n. 2943 in G.U. n.199 del 28/08/1900
BP142c_299	Torrente Galaino	Vallone Cerzolla	Regio Decreto 20/05/1900 n. 2943 in G.U. n.199 del 28/08/1900
BP142c_300	Torrente Molinara	Torrente Molinara e Cupo Vallone	Regio Decreto 20/05/1900 n. 2943 in G.U. n.199 del 28/08/1900
BP142c_301	Fosso Salicone	Vallone Acqua del Corsore	Regio Decreto 20/05/1900 n. 2943 in G.U. n.199 del 28/08/1900
BP142c_302	Torrente Alli	Torrente Alli	Regio Decreto 20/05/1900 n. 2943 in G.U. n.199 del 28/08/1900
BP142c_303.1	Fosso della Parete	Fosso della Parete	Tutelato ex lege come fiume o torrente
BP142c_303.2	Fosso del Lago	Fosso della Parete	Regio Decreto 20/05/1900 n. 2943 in G.U. n.199 del 28/08/1900
BP142c_303.3	non presente	Fosso della Parete	Regio Decreto 20/05/1900 n. 2943 in G.U. n.199 del 28/08/1900
BP142c_304	Torrente Casale	Torrente del Casale	Regio Decreto 20/05/1900 n. 2943 in G.U. n.199 del 28/08/1900
BP142c_305	Vallone Spartifave	Vallone Spaccafora	Regio Decreto 20/05/1900 n. 2943 in G.U. n.199 del 28/08/1900
BP142c_306	non presente	Fosso Piano dei Valloni inf. N. 305	Regio Decreto 20/05/1900 n. 2943 in G.U. n.199 del 28/08/1900
BP142c_307	Vallone dell'Aspro	Fosso dell'Aspro	Regio Decreto 20/05/1900 n. 2943 in G.U. n.199 del 28/08/1900

ELENCO DEI BENI PAESAGGISTICI Art.142 comma 1, lettera c) D.leg 22 gennaio 2004,n 42 (Territori costieri)			
Cod_R	Denominazione CTR	Denominazione GU	Decreto
BP142c_308	Torrente Rifreddo	Torrente Rifreddo	Regio Decreto 20/05/1900 n. 2943 in G.U. n.199 del 28/08/1900
BP142c_309	Fosso di Concetta	Torrente Concetta o Casolaspro inf. N. 308	Regio Decreto 20/05/1900 n. 2943 in G.U. n.199 del 28/08/1900
BP142c_310	Fosso di Scannamogliera	Fosso Scannamogliere o Saliero	Regio Decreto 20/05/1900 n. 2943 in G.U. n.199 del 28/08/1900
BP142c_311	Fosso Scazzero	Fosso Scazzero inf. 310	Regio Decreto 20/05/1900 n. 2943 in G.U. n.199 del 28/08/1900
BP142c_312	Fosso di Castelvetro	Fosso di Castelvetere e di San Salvatore	Regio Decreto 20/05/1900 n. 2943 in G.U. n.199 del 28/08/1900
BP142c_313	Fosso del Confine	Vallone del Confine	Regio Decreto 20/05/1900 n. 2943 in G.U. n.199 del 28/08/1900
BP142c_314	Torrente del Cessute, Torrente Armento	Torrente dell'Armento	Regio Decreto 20/05/1900 n. 2943 in G.U. n.199 del 28/08/1900
BP142c_315	Valle Chiancara	Vallone Chiancara inf. 314	Regio Decreto 20/05/1900 n. 2943 in G.U. n.199 del 28/08/1900
BP142c_316	Fosso del Cerreto	Fosso Cerrito	Regio Decreto 20/05/1900 n. 2943 in G.U. n.199 del 28/08/1900
BP142c_317	Valle Acqua Fredda	Vallone Acquafredda	Regio Decreto 20/05/1900 n. 2943 in G.U. n.199 del 28/08/1900
BP142c_318	Vallone la Vella, Valle la Vena, Torrente Cornicelli	Vallone La Vena	Regio Decreto 20/05/1900 n. 2943 in G.U. n.199 del 28/08/1900
BP142c_319	Torrente Alvaro, Valle Lupara, Torrente Alvaro	Vallone Lupara	Regio Decreto 20/05/1900 n. 2943 in G.U. n.199 del 28/08/1900
BP142c_320	Fosso San Lorenzo	Vallone Rifreddo	Regio Decreto 20/05/1900 n. 2943 in G.U. n.199 del 28/08/1900
BP142c_321	Fosso il Lago	Fosso del Lago	Regio Decreto 20/05/1900 n. 2943 in G.U. n.199 del 28/08/1900
BP142c_322	Fosso dell'Acqua Salsa	Fosso dell'Acquasalsa	Regio Decreto 20/05/1900 n. 2943 in G.U. n.199 del 28/08/1900
BP142c_323	Fosso degli Embrici, Fosso Vituri	Fosso Vituri inf. N. 322	Regio Decreto 20/05/1900 n. 2943 in G.U. n.199 del 28/08/1900
BP142c_324	Fosso della Fabia, Fosso del Guardatore	Fosso Agresta e della Fabia	Regio Decreto 20/05/1900 n. 2943 in G.U. n.199 del 28/08/1900
BP142c_325	Fosso del Guardatore	Fosso del Guardatore inf. N. 324	Regio Decreto 20/05/1900 n. 2943 in G.U. n.199 del 28/08/1900

ELENCO DEI BENI PAESAGGISTICI Art.142 comma 1, lettera c) D.leg 22 gennaio 2004,n 42 (Territori costieri)			
Cod_R	Denominazione CTR	Denominazione GU	Decreto
BP142c_326	Valle Alvaneta, Torrente Cerreto, Torrente S. Mauro, Fiumarella di Cerreto	Fiume Sauro, Torrente Cerrito e Vallone Alvaneto	Tutelato ex lege come fiume o torrente
BP142c_327	Torrente Santeramo	Vallone S. Elmo	Regio Decreto 20/05/1900 n. 2943 in G.U. n.199 del 28/08/1900
BP142c_328	Fosso Cardillo	Vallone Pontone o Pantone inf. N. 295	Regio Decreto 20/05/1900 n. 2943 in G.U. n.199 del 28/08/1900
BP142c_329	T. Frizzaruolo	Vallone Fossarolo	Regio Decreto 20/05/1900 n. 2943 in G.U. n.199 del 28/08/1900
BP142c_330	Vallone del Confine, Torrente Favaletto	Vallone Tagoletto o Favaletto	Regio Decreto 20/05/1900 n. 2943 in G.U. n.199 del 28/08/1900
BP142c_331	Fosso della Montagna, Fosso Giancamillo	Vallone della Montagna e Liguori	Regio Decreto 20/05/1900 n. 2943 in G.U. n.199 del 28/08/1900
BP142c_332	Fosso Caiello	Vallone Caiello	Regio Decreto 20/05/1900 n. 2943 in G.U. n.199 del 28/08/1900
BP142c_333	Fiumarella di Corleto	Fiumarella di Corleto e Torrente S. Maria	Regio Decreto 20/05/1900 n. 2943 in G.U. n.199 del 28/08/1900
BP142c_334	Torrente Borrenza	Vallone Borrenza	Regio Decreto 20/05/1900 n. 2943 in G.U. n.199 del 28/08/1900
BP142c_335	Torrente Borrenza, Fosso Cupo	Vallone del Cupo inf. n. 334	Regio Decreto 20/05/1900 n. 2943 in G.U. n.199 del 28/08/1900
BP142c_336	Valle delle Pietre, Fosso Lucito	Vallone di Torre e il Pozzo	Regio Decreto 20/05/1900 n. 2943 in G.U. n.199 del 28/08/1900
BP142c_337	Valle delle Pietre	Fosso la Mattina inf. N. 336	Regio Decreto 20/05/1900 n. 2943 in G.U. n.199 del 28/08/1900
BP142c_338	Fosso della Rocca	Vallone la Difesa	Regio Decreto 20/05/1900 n. 2943 in G.U. n.199 del 28/08/1900
BP142c_339.1	Fiumarella di Pietrapertosa, Fiumara di Gorgoglione	Torrente Acinello, Fiumara di Ricigliano e di Gorgoglione	Tutelato ex lege come fiume o torrente
BP142c_339.2	Fosso S. Giovanni, Fiumarella di Pietrapertosa	Torrente Acinello, Fiumara di Ricigliano e di Gorgoglione	Regio Decreto 20/05/1900 n. 2943 in G.U. n.199 del 28/08/1900
BP142c_340	non presente	Vallone Tufarello inf. n. 339	Regio Decreto 20/05/1900 n. 2943 in G.U. n.199 del 28/08/1900
BP142c_341	Fosso del Lupo	Fosso della Crocetta o Scarappata inf. n. 339	Regio Decreto 20/05/1900 n. 2943 in G.U. n.199 del 28/08/1900
BP142c_342	Vallone di Finaja, Fosso Vallone	Fosso dei Valloni inf. N. 339	Regio Decreto 20/05/1900 n. 2943 in G.U. n.199 del 28/08/1900

ELENCO DEI BENI PAESAGGISTICI Art.142 comma 1, lettera c) D.leg 22 gennaio 2004,n 42 (Territori costieri)			
Cod_R	Denominazione CTR	Denominazione GU	Decreto
BP142c_343	non presente	Fosso del Tasso inf. N. 342	Regio Decreto 20/05/1900 n. 2943 in G.U. n.199 del 28/08/1900
BP142c_344	Fiumara Fossarolo	Torrente il Vallone inf. n. 339	Regio Decreto 20/05/1900 n. 2943 in G.U. n.199 del 28/08/1900
BP142c_345	Fosso Valle della Foresta	Vallone delle Foreste inf. n. 339	Regio Decreto 20/05/1900 n. 2943 in G.U. n.199 del 28/08/1900
BP142c_346	non presente	Vallone Le Canne	Regio Decreto 20/05/1900 n. 2943 in G.U. n.199 del 28/08/1900
BP142c_347	Cavone della Calvera	Fosso Piano dei Cento Tomoli	Regio Decreto 20/05/1900 n. 2943 in G.U. n.199 del 28/08/1900
BP142c_348	Fosso Radicata di Marazzita, Fosso Mangiacavoli, Fosso del Finocchio	Vallone Mangia-Cavoli	Regio Decreto 20/05/1900 n. 2943 in G.U. n.199 del 28/08/1900
BP142c_349	Fosso Omo Morto, Fosso del Ceccarone	Vallone Calvera inf. n. 348	Regio Decreto 20/05/1900 n. 2943 in G.U. n.199 del 28/08/1900
BP142c_350	Valle di S. Maria	Vallone di S. Maria inf. N. 8	Regio Decreto 20/05/1900 n. 2943 in G.U. n.199 del 28/08/1900
BP142c_351	Fosso Lama Fornelli	Fosso della Fornella	Regio Decreto 20/05/1900 n. 2943 in G.U. n.199 del 28/08/1900
BP142c_352	Fosso di Salemme, Fosso del Lupo	Fosso del Lupo, di Lago Salso e di Salemme	Regio Decreto 20/05/1900 n. 2943 in G.U. n.199 del 28/08/1900
BP142c_353	Fosso delle Lame	Fosso Croce E del Muto inf. N. 352	Regio Decreto 20/05/1900 n. 2943 in G.U. n.199 del 28/08/1900
BP142c_354	non presente	Fosso Stretto Gannano	Regio Decreto 20/05/1900 n. 2943 in G.U. n.199 del 28/08/1900
BP142c_355	Fosso di S. Fornella	Fosso Santa Fornella inf. N. 352	Regio Decreto 20/05/1900 n. 2943 in G.U. n.199 del 28/08/1900
BP142c_356	Fosso della Granatella	Fosso della Granatella	Regio Decreto 20/05/1900 n. 2943 in G.U. n.199 del 28/08/1900
BP142c_357.1	non presente	Vallone Mazzoccolo	Tutelato ex lege come fiume o torrente
BP142c_357.2	Fosso Ferrarulo	Vallone Mazzoccolo	Regio Decreto 20/05/1900 n. 2943 in G.U. n.199 del 28/08/1900
BP142c_357.3	non presente	Vallone Mazzoccolo	Regio Decreto 20/05/1900 n. 2943 in G.U. n.199 del 28/08/1900
BP142c_358	Fosso Valle	Vallone La Valle inf. n. 357	Tutelato ex lege come fiume o torrente

ELENCO DEI BENI PAESAGGISTICI Art.142 comma 1, lettera c) D.leg 22 gennaio 2004,n 42 (Territori costieri)			
Cod_R	Denominazione CTR	Denominazione GU	Decreto
BP142c_359.1	Fosso Scanalone, Fosso Val Miletta, Torrente Salandrella, Fiume Cavone	Fiume Cavone e torrente la Salandrella	Tutelato ex lege come fiume o torrente
BP142c_359.2	Fosso S. Giovanni	Fiume Cavone e torrente la Salandrella	Regio Decreto 20/05/1900 n. 2943 in G.U. n.199 del 28/08/1900
BP142c_360	Vallone Graffolante	Vallone Graffolante	Regio Decreto 20/05/1900 n. 2943 in G.U. n.199 del 28/08/1900
BP142c_361	Fosso del Mulino Nuovo, Fosso d'Uscio	Fosso del Molino Nuovo e S. Vito	Regio Decreto 20/05/1900 n. 2943 in G.U. n.199 del 28/08/1900
BP142c_362.1	Fosso Facciomma, Torrente Bruscata, Fosso Salandra	Vallone Salandra, Pescara e Fosso della Bruscata	Tutelato ex lege come fiume o torrente
BP142c_362.2	non presente	Vallone Salandra, Pescara e Fosso della Bruscata	Regio Decreto 20/05/1900 n. 2943 in G.U. n.199 del 28/08/1900
BP142c_363	Fosso del Pisciole, Fosso della Madonna	Fosso della Madonna e del Pisciole	Regio Decreto 20/05/1900 n. 2943 in G.U. n.199 del 28/08/1900
BP142c_364	Fosso del Monsignore	Fosso di Monsignore inf. N. 363	Regio Decreto 20/05/1900 n. 2943 in G.U. n.199 del 28/08/1900
BP142c_365	Fosso della Torre	Fosso Santa Maria inf. n. 363	Regio Decreto 20/05/1900 n. 2943 in G.U. n.199 del 28/08/1900
BP142c_366.1	Torrente Misegna	Torrente Misegna	Tutelato ex lege come fiume o torrente
BP142c_366.2	Fosso Scazzariello, Torrente Misegna	Torrente Misegna	Regio Decreto 20/05/1900 n. 2943 in G.U. n.199 del 28/08/1900
BP142c_367	non presente	Fosso Rossone inf. N. 366	Regio Decreto 20/05/1900 n. 2943 in G.U. n.199 del 28/08/1900
BP142c_368	Fosso di Renzo, Valle della Difesa	Canale Garantone, Vallone La Difesa e S. Barbara inf. n. 366	Regio Decreto 20/05/1900 n. 2943 in G.U. n.199 del 28/08/1900
BP142c_369	Valle della Difesa	Fiumarella di Stigliano inf. 368	Regio Decreto 20/05/1900 n. 2943 in G.U. n.199 del 28/08/1900
BP142c_370	non presente	Vallone di Santa Varva inf. n. 366	Regio Decreto 20/05/1900 n. 2943 in G.U. n.199 del 28/08/1900
BP142c_371	Fosso Caruso	Vallone delle Poste inf. N. 366	Tutelato ex lege come fiume o torrente
BP142c_372.1	non presente	Fosso Cernosa o Montagna inf. n. 371	Tutelato ex lege come fiume o torrente
BP142c_372.2	non presente	Fosso Cernosa o Montagna inf. n. 371	Regio Decreto 20/05/1900 n. 2943 in G.U. n.199 del 28/08/1900

ELENCO DEI BENI PAESAGGISTICI Art.142 comma 1, lettera c) D.leg 22 gennaio 2004,n 42 (Territori costieri)			
Cod_R	Denominazione CTR	Denominazione GU	Decreto
BP142c_373	Fosso Pilone	Fosso Monte Piano inf. n. 371	Regio Decreto 20/05/1900 n. 2943 in G.U. n.199 del 28/08/1900
BP142c_374	Fosso Varicello	Vallone Mariciello inf. n. 366	Regio Decreto 20/05/1900 n. 2943 in G.U. n.199 del 28/08/1900
BP142c_375	Fosso Garrandone	Vallone Praticello inf. n. 366	Regio Decreto 20/05/1900 n. 2943 in G.U. n.199 del 28/08/1900
BP142c_376	Fosso Cannito, Torrente Salandrella	Vallone Cannito	Regio Decreto 20/05/1900 n. 2943 in G.U. n.199 del 28/08/1900
BP142c_377	Fosso Valdienna	Fosso dell'Impiso	Regio Decreto 20/05/1900 n. 2943 in G.U. n.199 del 28/08/1900
BP142c_378	Fosso Canneto	Fosso Piano Cannello	Regio Decreto 20/05/1900 n. 2943 in G.U. n.199 del 28/08/1900
BP142c_379	Vallone del Salice	Vallone del Salice	Regio Decreto 20/05/1900 n. 2943 in G.U. n.199 del 28/08/1900
BP142c_380	non presente	Vallone Acqua del Prete	Regio Decreto 20/05/1900 n. 2943 in G.U. n.199 del 28/08/1900
BP142c_381	non presente	Vallone del Piano del Lago inf. n. 380	Regio Decreto 20/05/1900 n. 2943 in G.U. n.199 del 28/08/1900
BP142c_382	Fosso Riciglio	Vallone Riciglio e Le Conche	Regio Decreto 20/05/1900 n. 2943 in G.U. n.199 del 28/08/1900
BP142c_383	Fosso Acqua Bianca	Fosso Margecchio	Regio Decreto 20/05/1900 n. 2943 in G.U. n.199 del 28/08/1900
BP142c_384	Fosso Cuccaro	Fosso Cuccaro inf. n. 383	Regio Decreto 20/05/1900 n. 2943 in G.U. n.199 del 28/08/1900
BP142c_385	Vallone del Melo	Vallone del Milo inf. n. 383	Regio Decreto 20/05/1900 n. 2943 in G.U. n.199 del 28/08/1900
BP142c_386	Fosso delle Matine	Fosso Vallone	Regio Decreto 20/05/1900 n. 2943 in G.U. n.199 del 28/08/1900
BP142c_387	Fosso Cilamo	Vallone Galiciano	Regio Decreto 20/05/1900 n. 2943 in G.U. n.199 del 28/08/1900
BP142c_389	Valle Calo, Torrente il Gruso	Torrente Gruso	Regio Decreto 20/05/1900 n. 2943 in G.U. n.199 del 28/08/1900
BP142c_390	Fosso della Cisterna	Fosso Piscigallo inf. n. 389	Regio Decreto 20/05/1900 n. 2943 in G.U. n.199 del 28/08/1900
BP142c_391	non presente	Fosso Codola	Regio Decreto 20/05/1900 n. 2943 in G.U. n.199 del 28/08/1900

ELENCO DEI BENI PAESAGGISTICI Art.142 comma 1, lettera c) D.leg 22 gennaio 2004,n 42 (Territori costieri)			
Cod_R	Denominazione CTR	Denominazione GU	Decreto
BP142c_392	Fosso della Chiobica	Fosso della Chiotica	Regio Decreto 20/05/1900 n. 2943 in G.U. n.199 del 28/08/1900
BP142c_393	non presente	Fosso Pantano Largo	Regio Decreto 20/05/1900 n. 2943 in G.U. n.199 del 28/08/1900
BP142c_394	Fosso del Lavandaio	Vallone del Lavandaio	Regio Decreto 20/05/1900 n. 2943 in G.U. n.199 del 28/08/1900
BP142c_395	non presente	Fosso del Serricchio inf. n. 394	Regio Decreto 20/05/1900 n. 2943 in G.U. n.199 del 28/08/1900
BP142c_396	Fosso del Brigante	Vallone Rugolo	Regio Decreto 20/05/1900 n. 2943 in G.U. n.199 del 28/08/1900
BP142c_397	Vallone Torno, Fiume Basento	Fiume Basento	Tutelato ex lege come fiume o torrente
BP142c_398	Fosso Cardone, Fosso la Canala	Fosso La Canala di Pisticci	Regio Decreto 20/05/1900 n. 2943 in G.U. n.199 del 28/08/1900
BP142c_399	Vallone Femmina Morta, Torrente Vella	Torrente la Vella	Tutelato ex lege come fiume o torrente
BP142c_400	Fosso Cannosa	Fosso Buono inf. n. 399	Regio Decreto 20/05/1900 n. 2943 in G.U. n.199 del 28/08/1900
BP142c_401	Fosso Cannosa	Fosso Cretagna inf. n. 399	Regio Decreto 20/05/1900 n. 2943 in G.U. n.199 del 28/08/1900
BP142c_402	Canale Lavannara, Fosso del Varvaro	Vallone del Varvaro e Canale della Lavannara inf. N. 399	Regio Decreto 20/05/1900 n. 2943 in G.U. n.199 del 28/08/1900
BP142c_403	Fosso Camardi	Fosso S. Martino inf. n. 399	Regio Decreto 20/05/1900 n. 2943 in G.U. n.199 del 28/08/1900
BP142c_404	Fosso del Concone	Vallone del Monaco	Regio Decreto 20/05/1900 n. 2943 in G.U. n.199 del 28/08/1900
BP142c_405	Fosso la Noce	Vallone Mancalasalsa	Regio Decreto 20/05/1900 n. 2943 in G.U. n.199 del 28/08/1900
BP142c_406	Fosso Bradanello	Fosso Bradanello	Regio Decreto 20/05/1900 n. 2943 in G.U. n.199 del 28/08/1900
BP142c_407	non presente	Fosso Perticarò inf. n. 406	Regio Decreto 20/05/1900 n. 2943 in G.U. n.199 del 28/08/1900
BP142c_408	non presente	Fosso Morrone	Regio Decreto 20/05/1900 n. 2943 in G.U. n.199 del 28/08/1900
BP142c_409	Torrente Chiaromonte	Fosso del Bosco Cognato	Regio Decreto 20/05/1900 n. 2943 in G.U. n.199 del 28/08/1900

ELENCO DEI BENI PAESAGGISTICI Art.142 comma 1, lettera c) D.leg 22 gennaio 2004,n 42 (Territori costieri)			
Cod_R	Denominazione CTR	Denominazione GU	Decreto
BP142c_410	Vallone Scannacapre	Vallone Scannacapre	Regio Decreto 20/05/1900 n. 2943 in G.U. n.199 del 28/08/1900
BP142c_411	Vallone Scannacapre	Fosso Gallipoli	Regio Decreto 20/05/1900 n. 2943 in G.U. n.199 del 28/08/1900
BP142c_412	Torrente della Rossa	Vallone La Rossa	Regio Decreto 20/05/1900 n. 2943 in G.U. n.199 del 28/08/1900
BP142c_413	Torrente Caperrino	Vallone Salemmè	Regio Decreto 20/05/1900 n. 2943 in G.U. n.199 del 28/08/1900
BP142c_414	Valle della Torre	Vallone della Torre inf. N. 413	Regio Decreto 20/05/1900 n. 2943 in G.U. n.199 del 28/08/1900
BP142c_415	Torrente Caperrino	Vallone Vitiello inf. n. 414	Regio Decreto 20/05/1900 n. 2943 in G.U. n.199 del 28/08/1900
BP142c_416.1	Fiumara di Anzi, Torrente Camastra	Torrente Camastra, Fiumara di Anzi e Fosso Marsicano	Tutelato ex lege come fiume o torrente
BP142c_416.2	Torrente Marsicano	Torrente Camastra, Fiumara di Anzi e Fosso Marsicano	Regio Decreto 20/05/1900 n. 2943 in G.U. n.199 del 28/08/1900
BP142c_417	Fiumara S. Pietro	Fosso Quattro Valloni	Regio Decreto 20/05/1900 n. 2943 in G.U. n.199 del 28/08/1900
BP142c_418	Vallone Castelbellotto, Vallone Castelbello, Torrente Camastra	Vallone Castelbellotto	Regio Decreto 20/05/1900 n. 2943 in G.U. n.199 del 28/08/1900
BP142c_419	Pisciolechio	Fosso Martino inf. n. 418	Regio Decreto 20/05/1900 n. 2943 in G.U. n.199 del 28/08/1900
BP142c_420	Torrente Serrapotamo	Torrente Serapotamo	Regio Decreto 20/05/1900 n. 2943 in G.U. n.199 del 28/08/1900
BP142c_421	Fosso Scarranfone	Vallone di Carlino inf. n. 420	Regio Decreto 20/05/1900 n. 2943 in G.U. n.199 del 28/08/1900
BP142c_422.1	Fiumara La Terra	Fiume di Calvello e Fiumara la Terra	Tutelato ex lege come fiume o torrente
BP142c_422.2	Fosso Bifurno, Fiumara la Terra	Fiume di Calvello e Fiumara la Terra	Regio Decreto 20/05/1900 n. 2943 in G.U. n.199 del 28/08/1900
BP142c_423	Vallone la Rossa	Vallone della Rossa inf. N. 422	Regio Decreto 20/05/1900 n. 2943 in G.U. n.199 del 28/08/1900
BP142c_424	Fiumicello	Vallone Fiumicello inf. n. 422	Regio Decreto 20/05/1900 n. 2943 in G.U. n.199 del 28/08/1900
BP142c_425	Vallone della Rocca, Fosso Manfrogno, Fiumara Piesco, Rio Piesco	Fiumara di Piesco E Rio Manfrogno inf. N. 422	Tutelato ex lege come fiume o torrente

ELENCO DEI BENI PAESAGGISTICI Art.142 comma 1, lettera c) D.leg 22 gennaio 2004,n 42 (Territori costieri)			
Cod_R	Denominazione CTR	Denominazione GU	Decreto
BP142c_426	Vallone la Posta	Vallone La Posta inf. N. 425	Regio Decreto 20/05/1900 n. 2943 in G.U. n.199 del 28/08/1900
BP142c_427	Fosso Acqua delle Bocche	Fosso della Verlanga inf. N. 425	Regio Decreto 20/05/1900 n. 2943 in G.U. n.199 del 28/08/1900
BP142c_428	Fosso Cannalumara	Vallone Teudera inf. n. 422	Regio Decreto 20/05/1900 n. 2943 in G.U. n.199 del 28/08/1900
BP142c_429	Fosso Terroito	Fosso Terrato inf. n. 422	Regio Decreto 20/05/1900 n. 2943 in G.U. n.199 del 28/08/1900
BP142c_430	non presente	Vallone Fontanina inf. N. 422	Regio Decreto 20/05/1900 n. 2943 in G.U. n.199 del 28/08/1900
BP142c_431.1	Torrente Fiumicello	Fiumara di Abriola e Vallone Peschiera	Tutelato ex lege come fiume o torrente
BP142c_431.2	non presente	Fiumara di Abriola e Vallone Peschiera	Regio Decreto 20/05/1900 n. 2943 in G.U. n.199 del 28/08/1900
BP142c_432	Torrente Fiumicello	Vallone Fiumicello inf. N. 431	Tutelato ex lege come fiume o torrente
BP142c_433	Fiumarella	Vallone Fiumarella	Regio Decreto 20/05/1900 n. 2943 in G.U. n.199 del 28/08/1900
BP142c_434	Fosso di Valle Nauro, Fosso della Fagosa	Fosso Baranauro inf. n. 433	Regio Decreto 20/05/1900 n. 2943 in G.U. n.199 del 28/08/1900
BP142c_435	Torrente Inferno	Vallone dell'Inferno	Tutelato ex lege come fiume o torrente
BP142c_436	Vallone della Mandra, Vallone della Groppa	Vallone della Groppa e della Mandra inf. N. 336	Regio Decreto 20/05/1900 n. 2943 in G.U. n.199 del 28/08/1900
BP142c_437	Valle S. Lucia	Fosso Crista inf. n. 435	Regio Decreto 20/05/1900 n. 2943 in G.U. n.199 del 28/08/1900
BP142c_438	Vallone S. Leo	Vallone di S. Leo	Regio Decreto 20/05/1900 n. 2943 in G.U. n.199 del 28/08/1900
BP142c_439	Vallone Brutto	Vallone Brutto	Regio Decreto 20/05/1900 n. 2943 in G.U. n.199 del 28/08/1900
BP142c_440	Vallone della Caprarizza	Torrente Frana	Regio Decreto 20/05/1900 n. 2943 in G.U. n.199 del 28/08/1900
BP142c_441	Vallone del Monaco	Fiumicello di Brindisi	Regio Decreto 20/05/1900 n. 2943 in G.U. n.199 del 28/08/1900
BP142c_442	Fosso dei Cugni	Vallone d'Orco	Regio Decreto 20/05/1900 n. 2943 in G.U. n.199 del 28/08/1900

ELENCO DEI BENI PAESAGGISTICI Art.142 comma 1, lettera c) D.leg 22 gennaio 2004,n 42 (Territori costieri)			
Cod_R	Denominazione CTR	Denominazione GU	Decreto
BP142c_443	Vallone Calabrese	Vallone Calaprese	Regio Decreto 20/05/1900 n. 2943 in G.U. n.199 del 28/08/1900
BP142c_444	Torrente Rifreddo	Torrente Rifreddo	Regio Decreto 20/05/1900 n. 2943 in G.U. n.199 del 28/08/1900
BP142c_445	non presente	Fosso della Cerasa inf. n. 444	Regio Decreto 20/05/1900 n. 2943 in G.U. n.199 del 28/08/1900
BP142c_446	non presente	Vallone Torno	Regio Decreto 20/05/1900 n. 2943 in G.U. n.199 del 28/08/1900
BP142c_447	non presente	Fosso Forza del Castello e Vallone dell'inferno	Regio Decreto 20/05/1900 n. 2943 in G.U. n.199 del 28/08/1900
BP142c_448	Fosso Fossa Cupa	Fiumara Fosso Capo o Fosso Tirato	Regio Decreto 20/05/1900 n. 2943 in G.U. n.199 del 28/08/1900
BP142c_449	Canale Fugatore, Canale Fugatore	Torrente La Tora di Pignola	Tutelato ex lege come fiume o torrente
BP142c_450	Fiumara del Mattino, Torrente la Tora	Torrente la Tora e Fiumara della Mattina	Tutelato ex lege come fiume o torrente
BP142c_451	non presente	Vallone Fraschetto inf. n. 450	Regio Decreto 20/05/1900 n. 2943 in G.U. n.199 del 28/08/1900
BP142c_452	Fosso Calogno	Vallone di Cologna inf. N. 450	Regio Decreto 20/05/1900 n. 2943 in G.U. n.199 del 28/08/1900
BP142c_453	non presente	Fosso Trinita inf. n. 450	Regio Decreto 20/05/1900 n. 2943 in G.U. n.199 del 28/08/1900
BP142c_454	Torrente Gallitello	Torrente Giarretto e Gallitello o Aritiello	Regio Decreto 20/05/1900 n. 2943 in G.U. n.199 del 28/08/1900
BP142c_455	Fosso Verderuolo	Vallone Verdaruolo	Regio Decreto 20/05/1900 n. 2943 in G.U. n.199 del 28/08/1900
BP142c_456	non presente	Fosso S. Antonio	Regio Decreto 20/05/1900 n. 2943 in G.U. n.199 del 28/08/1900
BP142c_457	Fosso Macchia S. Antonio	Vallone S. Antonio la Macchia	Regio Decreto 20/05/1900 n. 2943 in G.U. n.199 del 28/08/1900
BP142c_458	Torrente Tiera	Torrente Latiera e Vallone S. Tecla	Regio Decreto 20/05/1900 n. 2943 in G.U. n.199 del 28/08/1900
BP142c_459	Torrente Rivisco	Torrente Revisco e Vallone Canaletto inf. n. 458	Regio Decreto 20/05/1900 n. 2943 in G.U. n.199 del 28/08/1900
BP142c_460	Vallone Torretta	Vallone Montocchino inf. n. 459	Regio Decreto 20/05/1900 n. 2943 in G.U. n.199 del 28/08/1900

ELENCO DEI BENI PAESAGGISTICI Art.142 comma 1, lettera c) D.leg 22 gennaio 2004,n 42 (Territori costieri)			
Cod_R	Denominazione CTR	Denominazione GU	Decreto
BP142c_461	Vallone S. Gerardo	Vallone S. Gerardo inf. n. 459	Regio Decreto 20/05/1900 n. 2943 in G.U. n.199 del 28/08/1900
BP142c_462	Vallone Scabbioso	Fosso Albaniello inf. N. 459	Regio Decreto 20/05/1900 n. 2943 in G.U. n.199 del 28/08/1900
BP142c_463	Fosso Rummolo	Fosso Rumolo	Regio Decreto 20/05/1900 n. 2943 in G.U. n.199 del 28/08/1900
BP142c_464	Vallone di Tricarico	Vallone di Tricarico	Regio Decreto 20/05/1900 n. 2943 in G.U. n.199 del 28/08/1900
BP142c_465	Vallone Serra del Ponte	Vallone Tricarico	Regio Decreto 20/05/1900 n. 2943 in G.U. n.199 del 28/08/1900
BP142c_466	Valle Caprareccia	Vallone Caprareccio	Regio Decreto 20/05/1900 n. 2943 in G.U. n.199 del 28/08/1900
BP142c_467	Valle di Monticchi, Vallone della Calabrese	Vallone S. Elena	Regio Decreto 20/05/1900 n. 2943 in G.U. n.199 del 28/08/1900
BP142c_468	non presente	Fosso Castelluccio	Regio Decreto 20/05/1900 n. 2943 in G.U. n.199 del 28/08/1900
BP142c_469	Vallone Forluso, V.ne delle Calanche	Vallone Ferloso	Regio Decreto 20/05/1900 n. 2943 in G.U. n.199 del 28/08/1900
BP142c_470	Vallone delle Calanche	Fosso della Regione La Fontana inf. n. 469	Regio Decreto 20/05/1900 n. 2943 in G.U. n.199 del 28/08/1900
BP142c_471	Vallone Montenera	Vallone Mantenera	Regio Decreto 20/05/1900 n. 2943 in G.U. n.199 del 28/08/1900
BP142c_472	Torrente Cugno della Rondinella	Fosso della Regione Pianelle	Regio Decreto 20/05/1900 n. 2943 in G.U. n.199 del 28/08/1900
BP142c_473	Torrente Acqua Fredda	Vallone Acquafredda	Regio Decreto 20/05/1900 n. 2943 in G.U. n.199 del 28/08/1900
BP142c_474	Fosso dei Cupoli	Fosso Cupolo	Regio Decreto 20/05/1900 n. 2943 in G.U. n.199 del 28/08/1900
BP142c_475	Fosso dei Cacciatori	Fosso Cacciatori	Regio Decreto 20/05/1900 n. 2943 in G.U. n.199 del 28/08/1900
BP142c_476	Fosso della Giunta	Fosso Serrone Rosso	Regio Decreto 20/05/1900 n. 2943 in G.U. n.199 del 28/08/1900
BP142c_477.1	Torrente la Canala	Torrente Canala di Bernalda, il Cavone e Vallone Pozzillo	Tutelato ex lege come fiume o torrente
BP142c_477.2	Fosso Pezzillo, Torrente la Canala	Torrente Canala di Bernalda, il Cavone e Vallone Pozzillo	Regio Decreto 20/05/1900 n. 2943 in G.U. n.199 del 28/08/1900

ELENCO DEI BENI PAESAGGISTICI Art.142 comma 1, lettera c) D.leg 22 gennaio 2004,n 42 (Territori costieri)			
Cod_R	Denominazione CTR	Denominazione GU	Decreto
BP142c_478	Fosso della Monferrara, Fosso Canale S. Croce	Fosso Carlillo inf. n. 477	Tutelato ex lege come fiume o torrente
BP142c_479	Fosso della Guardia, Fosso Lama	Fosso Lama e Madonna degli Angeli	Regio Decreto 20/05/1900 n. 2943 in G.U. n.199 del 28/08/1900
BP142c_480	Vallone Avinella, Vallone dell' Avinella	Vallone della Venella	Regio Decreto 20/05/1900 n. 2943 in G.U. n.199 del 28/08/1900
BP142c_481	Vallone Avinella, Fosso Gaudella, Fosso Lumella	Fosso della Gandella e della Lumella	Regio Decreto 20/05/1900 n. 2943 in G.U. n.199 del 28/08/1900
BP142c_482	Fosso del Tenente	Fosso del Tenente	Regio Decreto 20/05/1900 n. 2943 in G.U. n.199 del 28/08/1900
BP142c_483	Fosso del Labannarello, Fosso del Lavandaio, Fosso della Bufalara	Fosso Bufalora o del Lavandaio	Regio Decreto 20/05/1900 n. 2943 in G.U. n.199 del 28/08/1900
BP142c_484	Fiume Bradano	Fiume Bradano	Tutelato ex lege come fiume o torrente
BP142c_485	non presente	Fosso San Marco	Regio Decreto 20/05/1900 n. 2943 in G.U. n.199 del 28/08/1900
BP142c_486	Fosso dell' Acqua Fetente	Gravina Acquafetente	Tutelato ex lege come fiume o torrente
BP142c_487	non presente	Vallone Mare	Regio Decreto 20/05/1900 n. 2943 in G.U. n.199 del 28/08/1900
BP142c_488	Lama Don Giovanni	Vallone La Radicata	Regio Decreto 20/05/1900 n. 2943 in G.U. n.199 del 28/08/1900
BP142c_489	Fosso Malatesta	Vallone Viscia inf. n. 488	Regio Decreto 20/05/1900 n. 2943 in G.U. n.199 del 28/08/1900
BP142c_490	Fosso Cruciale	Fosso Tre Confine Sottani	Regio Decreto 20/05/1900 n. 2943 in G.U. n.199 del 28/08/1900
BP142c_491	Fosso Porsaro, Rio Conche, Fosso S.Andrea Petrolla	Torrente l'Acquaro e Vallone del Porcaro	Regio Decreto 20/05/1900 n. 2943 in G.U. n.199 del 28/08/1900
BP142c_492	Vallone Salso	Vallone Salsa	Regio Decreto 20/05/1900 n. 2943 in G.U. n.199 del 28/08/1900
BP142c_493	Vallone della Cisterna	Vallone Conche ed Acquaro	Regio Decreto 20/05/1900 n. 2943 in G.U. n.199 del 28/08/1900
BP142c_494	Valle Rovivo, Torrente Acquaviva	Torrente Acquaviva e Vallone Rivivo	Regio Decreto 20/05/1900 n. 2943 in G.U. n.199 del 28/08/1900
BP142c_495	non presente	Vallone Foggia di Lupo	Regio Decreto 20/05/1900 n. 2943 in G.U. n.199 del 28/08/1900

ELENCO DEI BENI PAESAGGISTICI Art.142 comma 1, lettera c) D.leg 22 gennaio 2004,n 42 (Territori costieri)			
Cod_R	Denominazione CTR	Denominazione GU	Decreto
BP142c_496	Torrente Bilioso	Torrente Bilioso	Regio Decreto 20/05/1900 n. 2943 in G.U. n.199 del 28/08/1900
BP142c_497	non presente	Torrente Cacarone inf. N. 496	Regio Decreto 20/05/1900 n. 2943 in G.U. n.199 del 28/08/1900
BP142c_498	Vallone Cautieri	Vallone le Chiaviche o le Chianche inf. n. 496	Regio Decreto 20/05/1900 n. 2943 in G.U. n.199 del 28/08/1900
BP142c_499	Vallone del Bosco	Vallone del Bosco inf. N. 496	Regio Decreto 20/05/1900 n. 2943 in G.U. n.199 del 28/08/1900
BP142c_500	non presente	Vallone Piano la Corda inf. n. 496	Regio Decreto 20/05/1900 n. 2943 in G.U. n.199 del 28/08/1900
BP142c_501	Vallone Siggiano, Vallone Mazzapetto	Vallone di Siggiano inf. n. 496	Regio Decreto 20/05/1900 n. 2943 in G.U. n.199 del 28/08/1900
BP142c_502	Fosso della Precesa	Vallone della Comune	Regio Decreto 20/05/1900 n. 2943 in G.U. n.199 del 28/08/1900
BP142c_503	non presente	Vallone Calderaso	Regio Decreto 20/05/1900 n. 2943 in G.U. n.199 del 28/08/1900
BP142c_504	Torrente Alvo, Fiumara di Tolve	Fiumara di Tolve e Torrente Alvo, Olivo e di Pietragalla o Cancellara	Tutelato ex lege come fiume o torrente
BP142c_505	Torrente S. Chirico, Fosso Canapile	Fosso di S. Chirico	Regio Decreto 20/05/1900 n. 2943 in G.U. n.199 del 28/08/1900
BP142c_506	non presente	Vallone La Mattina inf. n. 505	Regio Decreto 20/05/1900 n. 2943 in G.U. n.199 del 28/08/1900
BP142c_507	Fosso delle Grottelle, Fosso Canapile	Fosso della Grotta inf. N. 505	Regio Decreto 20/05/1900 n. 2943 in G.U. n.199 del 28/08/1900
BP142c_508	Vallone del Bosco	Fosso Cugno di Cirbasi inf. N. 505	Regio Decreto 20/05/1900 n. 2943 in G.U. n.199 del 28/08/1900
BP142c_509	non presente	Vallone La Mezzana di Tolve	Regio Decreto 20/05/1900 n. 2943 in G.U. n.199 del 28/08/1900
BP142c_510	Vallone S. Giovanni	Vallone di S. Giovanni	Regio Decreto 20/05/1900 n. 2943 in G.U. n.199 del 28/08/1900
BP142c_511	Vallone Marchigliuzzi, Vallone Scauzirro, Fiumarella del Bosco	Torrente Bosco e Vallone Marchialuzzi	Regio Decreto 20/05/1900 n. 2943 in G.U. n.199 del 28/08/1900
BP142c_512	Vallone della Creta	Burrone Porcile inf. N. 511	Regio Decreto 20/05/1900 n. 2943 in G.U. n.199 del 28/08/1900
BP142c_513	Vallone del Distacco, Torrente Castagno, Fiumara di Tolve	Torrente Castagno e Vallone del Distacco inf. n. 511	Regio Decreto 20/05/1900 n. 2943 in G.U. n.199 del 28/08/1900

ELENCO DEI BENI PAESAGGISTICI Art.142 comma 1, lettera c) D.leg 22 gennaio 2004,n 42 (Territori costieri)			
Cod_R	Denominazione CTR	Denominazione GU	Decreto
BP142c_514	Vallone della Botte	Vallone Reale inf. N. 513	Regio Decreto 20/05/1900 n. 2943 in G.U. n.199 del 28/08/1900
BP142c_515	Torrente Viggianello, Valle di Lifo	Vallone del Lifo	Regio Decreto 20/05/1900 n. 2943 in G.U. n.199 del 28/08/1900
BP142c_516	Fiumara di Cancellara	Torrente Cancellara e Vallone Cammarine e Lorezzo	Regio Decreto 20/05/1900 n. 2943 in G.U. n.199 del 28/08/1900
BP142c_517	Valle Occhionero, Vallone Paganara	Vallone Paganara	Tutelato ex lege come fiume o torrente
BP142c_518	non presente	Vallone Tommasotto	Regio Decreto 20/05/1900 n. 2943 in G.U. n.199 del 28/08/1900
BP142c_519	non presente	Vallone Settanni	Regio Decreto 20/05/1900 n. 2943 in G.U. n.199 del 28/08/1900
BP142c_520	Fosso Gambarara	Torrente Cammanara e la Mocrara o Mocrando	Regio Decreto 20/05/1900 n. 2943 in G.U. n.199 del 28/08/1900
BP142c_521	non presente	Fosso di Mezzorotolo inf. n. 520	Regio Decreto 20/05/1900 n. 2943 in G.U. n.199 del 28/08/1900
BP142c_522	Valle Fontana Vecchia, Valle Arenara, Fosso Varco	Vallone di Palmira	Regio Decreto 20/05/1900 n. 2943 in G.U. n.199 del 28/08/1900
BP142c_523	Torrente Rosso	Torrente Rosso	Regio Decreto 20/05/1900 n. 2943 in G.U. n.199 del 28/08/1900
BP142c_524	Vallone Incornela	Vallone Gorvili inf. n. 523	Regio Decreto 20/05/1900 n. 2943 in G.U. n.199 del 28/08/1900
BP142c_525	Vallone Grosso	Vallone Campestre e Grosso inf. n. 523	Regio Decreto 20/05/1900 n. 2943 in G.U. n.199 del 28/08/1900
BP142c_526	Vallone Precipito	Vallone Masciario Precipito inf. N. 523	Regio Decreto 20/05/1900 n. 2943 in G.U. n.199 del 28/08/1900
BP142c_527	Vallone Canneto	Vallone Cannito e Ripa inf. N. 523	Regio Decreto 20/05/1900 n. 2943 in G.U. n.199 del 28/08/1900
BP142c_528.1	Vallone Paoladoce	Vallone dell'Inferno	Tutelato ex lege come fiume o torrente
BP142c_528.2	non presente	Vallone dell'Inferno	Regio Decreto 20/05/1900 n. 2943 in G.U. n.199 del 28/08/1900
BP142c_528.3	non presente	Vallone dell'Inferno	Regio Decreto 20/05/1900 n. 2943 in G.U. n.199 del 28/08/1900
BP142c_529	Torrente Bradanello	Torrente Bradanello	Regio Decreto 18/08/1911 n. 5167 (I Elenco Suppletivo) in G.U. n.246 del 21/10/1911

ELENCO DEI BENI PAESAGGISTICI Art.142 comma 1, lettera c) D.leg 22 gennaio 2004,n 42 (Territori costieri)			
Cod_R	Denominazione CTR	Denominazione GU	Decreto
BP142c_549	Fosso Zecchino	Torrente Basentello	Tutelato ex lege come fiume o torrente
BP142c_550	Fosso Zecchino	Fosso Martello inf. n. 549	Regio Decreto 20/05/1900 n. 2943 in G.U. n.199 del 28/08/1900
BP142c_551	non presente	Fosso Giacutecchio inf. n. 549	Regio Decreto 20/05/1900 n. 2943 in G.U. n.199 del 28/08/1900
BP142c_552	Fosso Marascione	Fosso Grotte di Cassano inf. N. 549	Regio Decreto 20/05/1900 n. 2943 in G.U. n.199 del 28/08/1900
BP142c_553	Torrente Marascione	Vallone Garbitello o Vincerana	Regio Decreto 20/05/1900 n. 2943 in G.U. n.199 del 28/08/1900
BP142c_554	non presente	Fosso Spada inf. n. 549	Regio Decreto 20/05/1900 n. 2943 in G.U. n.199 del 28/08/1900
BP142c_555	Torrente Roviniero, Canale Roviniero	Torrente Ruviniero inf. N. 549	Regio Decreto 20/05/1900 n. 2943 in G.U. n.199 del 28/08/1900
BP142c_556	non presente	Fosso Giacutecchio inf. N. 555	Regio Decreto 20/05/1900 n. 2943 in G.U. n.199 del 28/08/1900
BP142c_557	non presente	Fosso Lettieri	Regio Decreto 20/05/1900 n. 2943 in G.U. n.199 del 28/08/1900
BP142c_558	Fosso del Morto	Fosso della Particella inf. N. 549	Regio Decreto 20/05/1900 n. 2943 in G.U. n.199 del 28/08/1900
BP142c_559.1	V.ne Pantano della Rifeccia	Canale Annunziata	Tutelato ex lege come fiume o torrente
BP142c_559.2	Canale S. Stefano	Canale Annunziata	Regio Decreto 20/05/1900 n. 2943 in G.U. n.199 del 28/08/1900
BP142c_560	Vallone Pantano della Rifeccia	Canale Annunziatella inf. n. 559	Tutelato ex lege come fiume o torrente
BP142c_561	non presente	Burrone di S. Francesco e canale di S. Antonio	Regio Decreto 20/05/1900 n. 2943 in G.U. n.199 del 28/08/1900
BP142c_562	non presente	Canale dell'Immacolata o canale del Granajo	Regio Decreto 20/05/1900 n. 2943 in G.U. n.199 del 28/08/1900
BP142c_563	Torrente Gravina di Picciano, Torrente Gravina	La Gravina di Puglia	Tutelato ex lege come fiume o torrente
BP142c_564	Valle Guerro	Vallone Guerro inf. N. 563	Regio Decreto 20/05/1900 n. 2943 in G.U. n.199 del 28/08/1900
BP142c_565	Fosso Garramma	Fosso Garamma inf. N. 563	Regio Decreto 20/05/1900 n. 2943 in G.U. n.199 del 28/08/1900

ELENCO DEI BENI PAESAGGISTICI Art.142 comma 1, lettera c) D.leg 22 gennaio 2004,n 42 (Territori costieri)			
Cod_R	Denominazione CTR	Denominazione GU	Decreto
BP142c_566	Fosso dei Salati	Fosso Salata	Regio Decreto 20/05/1900 n. 2943 in G.U. n.199 del 28/08/1900
BP142c_567	V.ne della Difesa S. Biagio, V.ne Castolo	Vallone il Costole o Lama di San Biagio	Regio Decreto 20/05/1900 n. 2943 in G.U. n.199 del 28/08/1900
BP142c_568	Canale del Portico	Torrente il Portico	Regio Decreto 20/05/1900 n. 2943 in G.U. n.199 del 28/08/1900
BP142c_569	Canale del Pantano, Canale della Bonifica, Torrente Gravina di Matera, Torrente Fiumicello	Torrente Fiumicello e Gravina di Matera	Tutelato ex lege come fiume o torrente
BP142c_570	Vallone Visciglito	Fosso Visciglito inf. N. 569	Regio Decreto 20/05/1900 n. 2943 in G.U. n.199 del 28/08/1900
BP142c_571	non presente	Fosso le Piane inf. n. 569	Regio Decreto 20/05/1900 n. 2943 in G.U. n.199 del 28/08/1900
BP142c_572	Vallone Omero, Valle Cassoni	Vallone dei Cassoni e dell'Ombro inf. N. 569	Regio Decreto 20/05/1900 n. 2943 in G.U. n.199 del 28/08/1900
BP142c_573	non presente	Fosso Pantano S. Domenico inf. N. 569	Regio Decreto 20/05/1900 n. 2943 in G.U. n.199 del 28/08/1900
BP142c_574	Pantano di Iesce, Pantano di S. C. TããÆ é_Tãndida	Vallone di Iesce inf. N. 569	Tutelato ex lege come fiume o torrente
BP142c_575	non presente	Fosso S. Giorgio inf. n. 574	Regio Decreto 20/05/1900 n. 2943 in G.U. n.199 del 28/08/1900
BP142c_576	Vallone della Femmina	Vallone la Femina inf. N. 569	Regio Decreto 20/05/1900 n. 2943 in G.U. n.199 del 28/08/1900
BP142c_577	Vallone Malpasso	Vallone S. Bruno e Malpasso inf. N. 569	Regio Decreto 20/05/1900 n. 2943 in G.U. n.199 del 28/08/1900
BP142c_578	non presente	Torrente il Galasso	Regio Decreto 20/05/1900 n. 2943 in G.U. n.199 del 28/08/1900
BP142c_579	FIUME Ofanto	Fiume Ofanto	Tutelato ex lege come fiume o torrente
BP142c_580	Torrente Locone	Fiume Lucone	Tutelato ex lege come fiume o torrente
BP142c_581	Vallone S. Maria, Vallone San Nicola, il Loconcello	Vallone Esca e S. Nicola inf. N. 580	Tutelato ex lege come fiume o torrente
BP142c_582	Vallone Melito	Vallone Melito inf. N. 581	Regio Decreto 20/05/1900 n. 2943 in G.U. n.199 del 28/08/1900
BP142c_583	Valle Cornuta	Vallone Cormita inf. N. 581	Regio Decreto 20/05/1900 n. 2943 in G.U. n.199 del 28/08/1900

ELENCO DEI BENI PAESAGGISTICI Art.142 comma 1, lettera c) D.leg 22 gennaio 2004,n 42 (Territori costieri)			
Cod_R	Denominazione CTR	Denominazione GU	Decreto
BP142c_584	Vallone Fara, Valle dei Briganti	Vallone Occhiatello dei Briganti e della Castagna inf. N. 580	Tutelato ex lege come fiume o torrente
BP142c_585	Valle Castagna	Vallone delle Castagne o D. Lucito inf. N. 481	Regio Decreto 20/05/1900 n. 2943 in G.U. n.199 del 28/08/1900
BP142c_586	T. Lampeggiano	Vallone Lampeggiano e Noci Servale	Tutelato ex lege come fiume o torrente
BP142c_587	Valle Mastaddico, Vallone Columbro	Vallone Gavittelle Colombano e Mastraddico inf. n. 586	Regio Decreto 20/05/1900 n. 2943 in G.U. n.199 del 28/08/1900
BP142c_588	T. ampeggiano	Vallone S. Stefano inf. n. 586	Regio Decreto 20/05/1900 n. 2943 in G.U. n.199 del 28/08/1900
BP142c_589	Vallone Chiatraguarnieri, Vallone della Riseca	Vallone Chiatraguarnieri	Regio Decreto 20/05/1900 n. 2943 in G.U. n.199 del 28/08/1900
BP142c_590	Vallone della Foresta	Fosso Cugnariello e Fontana dell'Arena inf. n. 589	Regio Decreto 20/05/1900 n. 2943 in G.U. n.199 del 28/08/1900
BP142c_591	Torrente Crappellotto	Ruscello Carpellotto e Vallone Cupa	Regio Decreto 20/05/1900 n. 2943 in G.U. n.199 del 28/08/1900
BP142c_592	Fiumara di Venosa, Torrente Olivento	Fiumara Rendina	Tutelato ex lege come fiume o torrente
BP142c_593.1	Fiumara di Venosa, Fiumara Matinella, la Fiumara	Fiumara di Venosa e Matinella	Tutelato ex lege come fiume o torrente
BP142c_593.2	La Fiumara	Fiumara di Venosa e Matinella	Regio Decreto 20/05/1900 n. 2943 in G.U. n.199 del 28/08/1900
BP142c_594.1	Valle Varco la Creta, Torrente Valero	Vallone Valere e del Serpente inf. N. 435	Tutelato ex lege come fiume o torrente
BP142c_594.2	Vallone del Serpente	Vallone Valere e del Serpente inf. N. 435	Regio Decreto 20/05/1900 n. 2943 in G.U. n.199 del 28/08/1900
BP142c_595	non presente	Vallone Pozzo del Morto inf. n. 436	Regio Decreto 20/05/1900 n. 2943 in G.U. n.199 del 28/08/1900
BP142c_596	Vallone Acqua Cascia	Vallone Trentapeli e Acqua Cascia inf. N. 594	Regio Decreto 20/05/1900 n. 2943 in G.U. n.199 del 28/08/1900
BP142c_597	Valle Vodena	Vallone la Grotta di Matone o Masone inf. N. 593	Regio Decreto 20/05/1900 n. 2943 in G.U. n.199 del 28/08/1900
BP142c_598	non presente	Fosso Sirleo inf. N. 597	Regio Decreto 20/05/1900 n. 2943 in G.U. n.199 del 28/08/1900
BP142c_599	non presente	Fosso Gagliardo inf. n. 597	Regio Decreto 20/05/1900 n. 2943 in G.U. n.199 del 28/08/1900

ELENCO DEI BENI PAESAGGISTICI Art.142 comma 1, lettera c) D.leg 22 gennaio 2004,n 42 (Territori costieri)			
Cod_R	Denominazione CTR	Denominazione GU	Decreto
BP142c_600	Vallone Macchiarotonda	Vallone Macchiarotonda inf. N. 593	Regio Decreto 20/05/1900 n. 2943 in G.U. n.199 del 28/08/1900
BP142c_601	Fiumarella di Maschito, Vallone li Carcarari	Vallone li Carcarari inf. N. 593	Regio Decreto 20/05/1900 n. 2943 in G.U. n.199 del 28/08/1900
BP142c_602	Valle Randico	Vallone Randica inf. N. 601	Regio Decreto 20/05/1900 n. 2943 in G.U. n.199 del 28/08/1900
BP142c_603	Vallone Isca Lunga	Vallone Isca Lunga inf. N. 601	Regio Decreto 20/05/1900 n. 2943 in G.U. n.199 del 28/08/1900
BP142c_604	Vallone S. Doménico	Vallone S. Domenica inf. N. 593	Regio Decreto 20/05/1900 n. 2943 in G.U. n.199 del 28/08/1900
BP142c_605	non presente	Valle della Bagnara inf. n. 593	Regio Decreto 20/05/1900 n. 2943 in G.U. n.199 del 28/08/1900
BP142c_606	Vallone del Reale	Vallone il Reale inf. n. 593	Regio Decreto 20/05/1900 n. 2943 in G.U. n.199 del 28/08/1900
BP142c_607	Vallone Contista, Torrente Vallone	Vallone Contisto inf. N. 593	Regio Decreto 20/05/1900 n. 2943 in G.U. n.199 del 28/08/1900
BP142c_608	Valle Castagna, Torrente Lapilloso, Valle Lapilloso, T. la Pellosa, Valle della Spada	Vallone La Spada e Lapilloso	Regio Decreto 20/05/1900 n. 2943 in G.U. n.199 del 28/08/1900
BP142c_609	Vallone Mannucci	Vallone Sausciano Mannucci inf. N. 608	Regio Decreto 20/05/1900 n. 2943 in G.U. n.199 del 28/08/1900
BP142c_610	Valle Cupa, Fiumara di Ripacandida, Fiumara l'Arcidiaconata	Fiumara l'Arcidiaconale e Varco la Ciancola	Tutelato ex lege come fiume o torrente
BP142c_611	Vallone del Cerro	Vallone del Cerro inf. N. 610	Regio Decreto 20/05/1900 n. 2943 in G.U. n.199 del 28/08/1900
BP142c_612	Vallone Stagnone	Vallone Stagnone inf. N. 610	Regio Decreto 20/05/1900 n. 2943 in G.U. n.199 del 28/08/1900
BP142c_613	Vallone Calcinara	Vallone Cerasa inf. N. 610	Regio Decreto 20/05/1900 n. 2943 in G.U. n.199 del 28/08/1900
BP142c_614	Vallone della Scea	Fosso Fontana del Fico, inf. n. 610	Regio Decreto 20/05/1900 n. 2943 in G.U. n.199 del 28/08/1900
BP142c_615	Vallone la Melfia, Fiumara la Melfia	Vallone La Melfia inf. n. 610	Regio Decreto 20/05/1900 n. 2943 in G.U. n.199 del 28/08/1900
BP142c_616	Vallone dei Santi	Vallone Convento Vecchio o S. Pietro inf. n. 615	Regio Decreto 20/05/1900 n. 2943 in G.U. n.199 del 28/08/1900
BP142c_617	Valle del Fontanone	Vallone Festola inf. n. 615	Regio Decreto 20/05/1900 n. 2943 in G.U. n.199 del 28/08/1900

ELENCO DEI BENI PAESAGGISTICI Art.142 comma 1, lettera c) D.leg 22 gennaio 2004,n 42 (Territori costieri)			
Cod_R	Denominazione CTR	Denominazione GU	Decreto
BP142c_618	Vallone Finaita, Vallone la Melfia	Vallone Finaita	Regio Decreto 20/05/1900 n. 2943 in G.U. n.199 del 28/08/1900
BP142c_619	Vallone di Macera	Vallone di Macera inf. M. 610	Regio Decreto 20/05/1900 n. 2943 in G.U. n.199 del 28/08/1900
BP142c_620	Vallone Casella	Vallone della Casella	Regio Decreto 20/05/1900 n. 2943 in G.U. n.199 del 28/08/1900
BP142c_621	Vallone di Catapane	Vallone di Calatapanè	Regio Decreto 20/05/1900 n. 2943 in G.U. n.199 del 28/08/1900
BP142c_622	Vallone Solorso	Vallone di Solorso	Regio Decreto 20/05/1900 n. 2943 in G.U. n.199 del 28/08/1900
BP142c_623	non presente	Vallone Ricocco o Piani della Giostra	Regio Decreto 20/05/1900 n. 2943 in G.U. n.199 del 28/08/1900
BP142c_624	Vallone dei Grigi	Vallone dei Grigi	Regio Decreto 20/05/1900 n. 2943 in G.U. n.199 del 28/08/1900
BP142c_625	Vallone dei Laghi	Corso dei Laghi	DPR 12/04/1966 n. 397 (V Elenco Suppletivo) in G.U. n.281 del 10/11/1966
BP142c_626	Valle Refezzezza, del Fico	Vallone Difezzella e del Fico	DPR 12/04/1966 n. 397 (V Elenco Suppletivo) in G.U. n.281 del 10/11/1966
BP142c_627	Fosso dello Streppito, Fiumara d'Atella	Fiumara d'Atella	Tutelato ex lege come fiume o torrente
BP142c_629	Valle del Cupero, Valle della Bifata	Vallone dell'Ufita	Regio Decreto 20/05/1900 n. 2943 in G.U. n.199 del 28/08/1900
BP142c_630	Fosso Galotte	Vallone La Cupa	Regio Decreto 20/05/1900 n. 2943 in G.U. n.199 del 28/08/1900
BP142c_631	Vallone dell'Arena	Torrente La Lavata o Vallone dell'Arena	Regio Decreto 20/05/1900 n. 2943 in G.U. n.199 del 28/08/1900
BP142c_632	Fosso Fontanelle	Vallone di Rionero inf. n. 631	Regio Decreto 20/05/1900 n. 2943 in G.U. n.199 del 28/08/1900
BP142c_633	V.ne Spaccatornesi	Vallone Mancosa di Ciresale	Regio Decreto 20/05/1900 n. 2943 in G.U. n.199 del 28/08/1900
BP142c_634	Valle Nocella, Valle Agromonte	Vallone delle Nocelle	Regio Decreto 20/05/1900 n. 2943 in G.U. n.199 del 28/08/1900
BP142c_635.1	T. Padule (Salice)	Vallone del Salice	Tutelato ex lege come fiume o torrente
BP142c_635.2	Fosso della Creta, Vallone del Salice	Vallone del Salice	Regio Decreto 20/05/1900 n. 2943 in G.U. n.199 del 28/08/1900

ELENCO DEI BENI PAESAGGISTICI Art.142 comma 1, lettera c) D.leg 22 gennaio 2004,n 42 (Territori costieri)			
Cod_R	Denominazione CTR	Denominazione GU	Decreto
BP142c_636.1	Vallone Varco Giambetta, Valle del S. Felice	Vallone Vaccari inf. N. 635	Tutelato ex lege come fiume o torrente
BP142c_636.2	non presente	Vallone Vaccari inf. N. 635	Regio Decreto 20/05/1900 n. 2943 in G.U. n.199 del 28/08/1900
BP142c_637	Torrente Imperatrice	Vallone Acqua Imperatrice inf. n. 635	Regio Decreto 20/05/1900 n. 2943 in G.U. n.199 del 28/08/1900
BP142c_638	Torrente Sterpeto, Fiumara dello Stroppito	Fiumara delle Stroppite	Regio Decreto 20/05/1900 n. 2943 in G.U. n.199 del 28/08/1900
BP142c_639	V.ne Catiniella, Torrente Orvivo	Torrente Arvino e Vallone Mafrino	Regio Decreto 20/05/1900 n. 2943 in G.U. n.199 del 28/08/1900
BP142c_640	Valle del Pisciarriello, Valle Marotta	Vallone Marotta e del Pisciarriello	Regio Decreto 20/05/1900 n. 2943 in G.U. n.199 del 28/08/1900
BP142c_641	Torrente Vonchia	Torrente Vonchia e Vallone di Pierno	Regio Decreto 20/05/1900 n. 2943 in G.U. n.199 del 28/08/1900
BP142c_642	T. Bradano	Torrente Bradano	Regio Decreto 20/05/1900 n. 2943 in G.U. n.199 del 28/08/1900
BP142c_643	Vallone Lupara	Vallone Lupara inf. N. 484	Regio Decreto 20/05/1900 n. 2943 in G.U. n.199 del 28/08/1900
BP142c_644	non presente	Vallone Tommagnoni inf. n. 642	Regio Decreto 20/05/1900 n. 2943 in G.U. n.199 del 28/08/1900
BP142c_645	Vallone Malogna	Vallone Malogna inf. n. 642	Regio Decreto 20/05/1900 n. 2943 in G.U. n.199 del 28/08/1900
BP142c_646	Torrente Liento, Valle del Liento	Vallone Zento o Lento o Vento	Regio Decreto 20/05/1900 n. 2943 in G.U. n.199 del 28/08/1900
BP142c_647	non presente	Vallone Mancusi inf. n. 646	Regio Decreto 20/05/1900 n. 2943 in G.U. n.199 del 28/08/1900
BP142c_648	Vallone di Silla	Vallone di Silla inf. N. 646	Regio Decreto 20/05/1900 n. 2943 in G.U. n.199 del 28/08/1900
BP142c_649	Torrente Traggine	Vallone del Tragino	Regio Decreto 20/05/1900 n. 2943 in G.U. n.199 del 28/08/1900
BP142c_650	Valle la Ficocchia, Torrente Ficocchia	Rio del Ficocchia	Tutelato ex lege come fiume o torrente
BP142c_651	non presente	Vallone della Malolora inf. n. 650	Regio Decreto 20/05/1900 n. 2943 in G.U. n.199 del 28/08/1900
BP142c_652	non presente	Vallone della Madonna di Montemauro inf. n. 650	Regio Decreto 20/05/1900 n. 2943 in G.U. n.199 del 28/08/1900

ELENCO DEI BENI PAESAGGISTICI Art.142 comma 1, lettera c) D.leg 22 gennaio 2004,n 42 (Territori costieri)			
Cod_R	Denominazione CTR	Denominazione GU	Decreto
BP142c_653	Valle della Guana, Torrente Guana	Torrente La Grana	Regio Decreto 20/05/1900 n. 2943 in G.U. n.199 del 28/08/1900
BP142c_654	Vallone Montecalco-Vallone dell'Arsa, Torrente Arso	Vallone Montecalvo e dell'Arsa	Regio Decreto 20/05/1900 n. 2943 in G.U. n.199 del 28/08/1900
BP142c_655	non presente	Vallone Monte Corno e Acqua Grande, inf. n. 300	Regio Decreto 22/11/1914 n. 7078 (II Elenco Suppletivo) in G.U. n.28 del 2/02/1915
BP142c_656	Torrente Isca	Vallone Isca	DPR 12/04/1966 n. 397 (IV Elenco Suppletivo) in G.U. n.281 del 10/11/1966
BP142c_657	Valle Pisciole	Vallone Pisciole inf. n. 2	DPR 22/07/1980 n. 281 (VI Elenco Suppletivo) in G.U. n.321 del 22/11/1980
BP142c_658	non presente	Rio Ontavo	DPR 22/07/1980 n. 281 (VI Elenco Suppletivo) in G.U. n.321 del 22/11/1980
BP142c_659	non presente	Canale Lino inf. n. 72	DPR 22/07/1980 n. 281 (VI Elenco Suppletivo) in G.U. n.321 del 22/11/1980
BP142c_660	Fosso Servie	Fosso Servie	DPR 22/07/1980 n. 281 (VI Elenco Suppletivo) in G.U. n.321 del 22/11/1980
BP142c_661	non presente	Vallone dell'Imperatore inf. n. 631	DPR 22/07/1980 n. 281 (VI Elenco Suppletivo) in G.U. n.321 del 22/11/1980
BP142c_662	Fosso della Sciffra	Fosso della Sciffra	DPR 22/07/1980 n. 281 (VI Elenco Suppletivo) in G.U. n.321 del 22/11/1980
BP142c_663	Fosso Giordano	Fosso Giordano inf. n. 277	DPR 22/07/1980 n. 281 (VI Elenco Suppletivo) in G.U. n.321 del 22/11/1980
BP142c_664	non presente	Canale dei Mulini	DM 04/02/1993 n. 992 (VII Elenco Suppletivo) in G.U. n. 84 del 10/04/1993
BP142c_665	Fosso delle Mele	Torrente Fiumicello e S. Angelo	DM 09/08/1993 (VIII Elenco Suppletivo) in G.U. n. 270 del 17/11/1993

2.4. MONTAGNE (art. 142, comma 1, lettera d, del Codice)

Ambiti territoriali oggetto di vincolo sono le montagne per la parte eccedente 1.600 metri s.l.m. per la catena alpina e 1.200 metri s.l.m. per la catena appenninica e per le isole

2.4.1. Definizioni di montagne per la parte eccedente 1.200 metri s.l.m. per la catena appenninica

Nel territorio della regione Basilicata è presente solo la catena appenninica, pertanto, è stata effettuata la ricognizione delle montagne per la parte eccedente i 1200 sul livello del mare.

2.4.2. Fonti di reperimento dei dati

Per l'individuazione cartografica le fonti utilizzabili sono:

- CTR;
- Modello Digitale del Terreno (DTM)

2.4.3. Fasi e criteri interpretativi

Il criterio per la individuazione dei territori montani oggetto di tutela ha fatto riferimento al dato altimetrico. Ai fini della loro perimetrazione si è assunto la corrispondente curva di livello: l' isoipsa dei 1.200 m. sm estratta dallo shape file "curve di livello" della CTR.

Inserire foto di montagna oltre 1200 mt

ELENCO DEI BENI PAESAGGISTICI Art.142 comma 1, lettera d) D.leg 22 gennaio 2004,n 42 (Montagne)		
Cod_R	TOPONIMO	ID_ZONA
BP142d_001	Monte Vulture	A
BP142d_002	non presente	A
BP142d_003	non presente	A
BP142d_004	Monte S. Michele	A
BP142d_005	Monte dei Morti	B
BP142d_006	Monte Carruozzo	B
BP142d_007	non presente	B
BP142d_008	Costa la Manca	B
BP142d_009	non presente	B
BP142d_010	Piano del Castello	B
BP142d_011	Costa del Gaudio	B
BP142d_012	Il Monticello	B
BP142d_013	Monte Paratiello	C
BP142d_014	Costa Campanara	C
BP142d_015	non presente	C
BP142d_016	non presente	C
BP142d_017	Monte Fieno	D
BP142d_018	Costa dello Squadro	D
BP142d_019	non presente	D
BP142d_020	Monte Croce	D
BP142d_021	Monte Pierno	D
BP142d_022	non presente	E

ELENCO DEI BENI PAESAGGISTICI Art.142 comma 1, lettera d) D.leg 22 gennaio 2004,n 42 (Montagne)		
Cod_R	TOPONIMO	ID_ZONA
BP142d_023	Monte Caruso	E
BP142d_024	non presente	E
BP142d_025	non presente	E
BP142d_026	non presente	E
BP142d_027	non presente	E
BP142d_028	non presente	E
BP142d_029	Monte Carmine	E
BP142d_030	Monte Li Foi di Picerno	F
BP142d_031	non presente	F
BP142d_032	non presente	F
BP142d_033	La Rotonda di Monte Marmo	F
BP142d_034	La Conca	G
BP142d_035	Monte Sierio	G
BP142d_036	Serra L'intranita	G
BP142d_037	Toppa della Fasca	G
BP142d_038	Il Filettone	G
BP142d_039	non presente	G
BP142d_040	Serre	G
BP142d_041	non presente	G
BP142d_042	Manca Vennarda	G
BP142d_043	non presente	G
BP142d_044	Monte Faito	G

ELENCO DEI BENI PAESAGGISTICI Art.142 comma 1, lettera d) D.leg 22 gennaio 2004,n 42 (Montagne)		
Cod_R	TOPONIMO	ID_ZONA
BP142d_045	Monte S. Gennaro	H
BP142d_046	non presente	H
BP142d_047	Tempa dell'Irti	H
BP142d_048	non presente	H
BP142d_049	Toppa delle Rose	H
BP142d_050	Monte Cavallo	H
BP142d_051	Monte Cavalluccio	H
BP142d_052	non presente	H
BP142d_053	non presente	H
BP142d_054	Cozzo Vaccaro	H
BP142d_055	non presente	H
BP142d_056	Monte Fontalunga	H
BP142d_057	non presente	H
BP142d_058	non presente	H
BP142d_059	non presente	H
BP142d_060	non presente	H
BP142d_061	Monte dell'Uomomorto	H
BP142d_062	non presente	H
BP142d_063	L'Amoroso	H
BP142d_064	Serra del Monaco	I
BP142d_065	Serra di Mezzo	I
BP142d_066	non presente	I

ELENCO DEI BENI PAESAGGISTICI Art.142 comma 1, lettera d) D.leg 22 gennaio 2004,n 42 (Montagne)		
Cod_R	TOPONIMO	ID_ZONA
BP142d_067	non presente	I
BP142d_068	non presente	I
BP142d_069	Monte Calvarosa	I
BP142d_070	Tempa Alta	J
BP142d_071	non presente	J
BP142d_072	Serra La Neviera	J
BP142d_073	non presente	J
BP142d_074	Serranetta - Monte Pierfaone - Monte Volturino - Monte di Viggiano - Monte Caldarosa - Tempa Lata	J
BP142d_075	non presente	J
BP142d_076	Timpa dell'Olmo	J
BP142d_077	non presente	J
BP142d_078	Serra Toppo	J
BP142d_079	non presente	J
BP142d_080	non presente	J
BP142d_081	non presente	J
BP142d_082	non presente	J
BP142d_083	Monte Masana	J
BP142d_084	Tempa Mesciuanna	J
BP142d_085	non presente	J
BP142d_086	Montagna del Caperino	K
BP142d_087	non presente	K
BP142d_088	Monte dell'Impiso	K

ELENCO DEI BENI PAESAGGISTICI Art.142 comma 1, lettera d) D.leg 22 gennaio 2004,n 42 (Montagne)		
Cod_R	TOPONIMO	ID_ZONA
BP142d_089	Cinto dei Forni	K
BP142d_090	non presente	K
BP142d_091	Monte Garbo	L
BP142d_092	Cima Tonda	L
BP142d_093	Monte dell'Agresto	L
BP142d_094	Mangarrone	M
BP142d_095	Serralunga	M
BP142d_096	non presente	M
BP142d_097	non presente	M
BP142d_098	non presente	M
BP142d_099	non presente	M
BP142d_100	Monte Coccovello	M
BP142d_101	Monte Crivo	M
BP142d_102	Balzo di Donna Viola - Cozzo del Demanio - Timpa di Roccarossa - Serra Giumenta - Monte Sirino	N
BP142d_103	non presente	N
BP142d_104	non presente	N
BP142d_105	Tempa La Secchia	N
BP142d_106	non presente	N
BP142d_107	non presente	N
BP142d_108	non presente	N
BP142d_109	non presente	N
BP142d_110	Vernito	N

ELENCO DEI BENI PAESAGGISTICI Art.142 comma 1, lettera d) D.leg 22 gennaio 2004,n 42 (Montagne)		
Cod_R	TOPONIMO	ID_ZONA
BP142d_111	non presente	N
BP142d_112	Monte Sgobbo	N
BP142d_113	non presente	N
BP142d_114	non presente	N
BP142d_115	non presente	N
BP142d_116	non presente	N
BP142d_117	Gianni Grieco	N
BP142d_118	Alzo del Castello	N
BP142d_119	Costa dell'Alto	N
BP142d_120	non presente	N
BP142d_121	non presente	N
BP142d_122	Monte Castagnareto	N
BP142d_123	non presente	N
BP142d_124	non presente	N
BP142d_125	Tempa Pellinara	N
BP142d_126	Tempa di Felicione	N
BP142d_127	Tempa La Pinta	N
BP142d_128	non presente	N
BP142d_129	non presente	N
BP142d_130	non presente	N
BP142d_131	Monte Raparello	O
BP142d_132	Monte Raparo	O

ELENCO DEI BENI PAESAGGISTICI Art.142 comma 1, lettera d) D.leg 22 gennaio 2004,n 42 (Montagne)		
Cod_R	TOPONIMO	ID_ZONA
BP142d_133	non presente	O
BP142d_134	non presente	O
BP142d_135	Monte Alpi - Monte Armizzone	O
BP142d_136	Serra Rotonda	P
BP142d_137	Monte Pisco	P
BP142d_138	non presente	P
BP142d_139	non presente	P
BP142d_140	Monte La Spina - Monte Zaccana	P
BP142d_141	non presente	P
BP142d_142	Serra Grande	P
BP142d_143	Monte Rossino	P
BP142d_144	Timpa dell'Orso - Monte Pollino - Monte Caramola -Timpa delle Murge - La Falconara - Monte Sparviere	Q
BP142d_145	non presente	Q
BP142d_146	non presente	Q
BP142d_147	non presente	Q
BP142d_148	non presente	Q
BP142d_149	Cozzo Principessa	Q
BP142d_150	Monte Serra	Q
BP142d_151	Tumbarino	Q
BP142d_152	non presente	Q
BP142d_153	non presente	Q
BP142d_154	non presente	Q

ELENCO DEI BENI PAESAGGISTICI Art.142 comma 1, lettera d) D.leg 22 gennaio 2004,n 42 (Montagne)		
Cod_R	TOPONIMO	ID_ZONA
BP142d_155	Timpa il Calvario	Q
BP142d_156	non presente	Q
BP142d_157	Monte Calvario	Q
BP142d_158	Monte Cornara	Q
BP142d_159	non presente	Q
BP142d_160	non presente	Q

2.5. PARCHI E RISERVE (art. 142, comma1, lettera f, del Codice)

Ambiti territoriali oggetto di tutela sono *i parchi e le riserve nazionali o regionali, nonché i territori di protezione esterna dei parchi.*

2.5.1 Definizioni

Le aree tutelate ai sensi del Codice, i “parchi e le riserve nazionali o regionali” sono quelle definite all’art. 2 della legge 6 dicembre 1991, n. 394 e successive modificazioni. Tale legge classifica le aree naturali protette in:

- 1) Parchi nazionali: sono costituiti da aree terrestri, fluviali, lacuali o marine che contengono uno o più ecosistemi intatti o anche parzialmente alterati da interventi antropici, una o più formazioni fisiche geologiche, geomorfologiche, biologiche, di rilievo internazionale o nazionale per valori naturalistici, scientifici, estetici, culturali, educativi e ricreativi tali da richiedere l'intervento dello Stato ai fini della loro conservazione per le generazioni presenti e future.
- 2) Parchi naturali regionali: sono costituiti da aree terrestri, fluviali, lacuali ed eventualmente da tratti di mare prospicienti la costa, di valore naturalistico e ambientale, che costituiscono, Piano Paesaggistico Regionale – CRITERI METODOLOGICI 16 DIPARTIMENTO AMBIENTE E ENERGIA DIREZIONE GENERALE nell’ambito di una o più regioni limitrofe, un sistema omogeneo individuato dagli assetti naturali dei luoghi, dai valori paesaggistici ed artistici e dalle tradizioni culturali delle popolazioni locali.
- 3) Riserve naturali: sono costituite da aree terrestri, fluviali, lacuali o marine che contengono una o più specie naturalisticamente rilevanti della flora e della fauna, ovvero presentino uno o più ecosistemi importanti per la diversità biologiche o per la conservazione delle risorse genetiche. Le riserve naturali possono essere statali o regionali in base alla rilevanza degli interessi in esse rappresentati.
- 4) Con riferimento all’ambiente marino, si distinguono le aree protette come definite ai sensi del protocollo di Ginevra relativo alle aree del Mediterraneo particolarmente protette di cui alla legge 5 marzo 1985, n. 127, e quelle definite ai sensi della legge 31 dicembre 1982, n. 979.

2.5.2. Fonti di reperimento dei dati

Ai fini della ricognizione “dei parchi e riserve nazionali o regionali” sono state comparate le informazioni e i dati disponibili presso il Ministero competente, la Regione e gli Enti Parco reperendo la documentazione originaria relativa agli atti di istituzione dei parchi e riserve (decreti del Presidente della Repubblica, decreti del Presidente della Giunta Regionale, leggi regionali) e relative cartografie allegate, ove disponibili.

In sintesi, le fonti sono le seguenti:

- Banca Dati del MATTM, delle Provincie, dell’ex Corpo Forestale dello Stato;
- CTR;
- Cartografia IGM storica;

- Ortofoto;
- Catastale attuale e storica.

2.5.3. Fasi e criteri interpretativi

Per questa categoria di beni, la problematica affrontata è stata correlata alla circostanza che gli atti istitutivi delle aree protette non sempre sono accompagnati sia da una descrizione sia da una rappresentazione cartografica che ne individuino univocamente il perimetro.

Infatti, ai DPR istitutivi dei 2 parchi nazionali presenti in Regione è allegata solo una planimetria originariamente redatta sulle Tavole dell'Istituto Geografico Militare in scala 1: 25.000, mentre agli atti istitutivi dei parchi regionali sono allegate la planimetria e la descrizione del territorio compreso nel parco.

Il riporto della documentazione originaria dell'area tutelata sulla CTR ha comportato problematiche diverse, richiedendo una trasposizione, viste le eventuali differenze di scala, tipologia e data di aggiornamento, tesa ad individuare sulla CTR attuale gli stessi oggetti territoriali presenti nella documentazione originaria (confine comunale, strada, corso d'acqua, etc.), sia essa una "descrizione" o una rappresentazione cartografica. La problematica è stata risolta con la assunzione di criteri interpretativi descritti in questo paragrafo alla "**Fase 2- Delimitazione**".

Le fasi sono tre.

Fase 1 - Ricognizione

Obiettivo della prima fase è la costruzione di un quadro conoscitivo, analitico, in funzione di istruttoria alle fasi successive. In tale fase si è proceduto a:

- l'acquisizione dei dati disponibili presso gli uffici competenti (MATTM, Regione, ex Corpo Forestale dello Stato, Province, Enti Parco) riguardante gli atti amministrativi di imposizione del vincolo, comprese le cartografie di perimetrazione, le descrizioni, le eventuali relazioni e note di trascrizione ad essi allegati. Ai fini del lavoro di delimitazione del perimetro del Parco su CTR non si deve prescindere dal confronto con: la tabellazione effettuata dall'Ente Parco riguardo i confini dello stesso; la cartografia utilizzata dal redigendo Piano del Parco; con la struttura tecnica dell'Ente Parco;
- la costruzione di un archivio informatizzato regionale in cui si riportino i riferimenti essenziali alla identificazione univoca del bene (origine e data di emanazione del provvedimento di istituzione dell'area protetta, assegnando a ciascun decreto un codice numerico univoco a livello regionale) e una grafica diversa rispettivamente per i parchi, le riserve naturali e le altre tipologie di aree naturali protette.

Fase 2 - Delimitazioni

Obiettivo della seconda fase è la digitalizzazione degli elementi delimitanti il perimetro delle aree oggetto di tutela, utilizzando come supporto le geometrie della CTR vettoriale. Come avanti detto, la delimitazione su CTR ha richiesto l'assunzione di criteri precisi interpretativi che sono stati

condivisi e verbalizzati in specifiche riunioni di lavoro tra il gruppo tecnico regionale e i tecnici della Direzione Generale per la Protezione della natura e del mare del MATTM e negli incontri tecnici di lavoro tra Regione, MATTM ed enti Parco.

Il criterio guida condiviso per la fase di digitalizzazione del perimetro è stata la comprensione ed interpretazione della “volontà” del D.P.R o altro atto istitutivo dell’area protetta, al fine di garantire la massima congruenza tra nuova digitalizzazione su CTR e perimetrazione originaria.

Nello specifico i criteri interpretativi individuati, in sintesi, hanno riguardato le seguenti categorie:

1. Limiti amministrativi;
2. Elementi naturali;
3. Elementi artificiali;
4. Limiti catastali;
5. Linee virtuali;
6. Testo del provvedimento non univocamente interpretabile;
7. Aree e centri urbani.

Particolare attenzione è stata dedicata ai casi di linee virtuali, ovvero ai casi in cui l’elemento grafico facente parte del perimetro dell’area tutelata non sia stato agevolmente rintracciabile sulla CTR, in quanto non avente attinenza con elementi morfologici o artificiali.

In tali circostanze i tratti che hanno presentato “incertezza” sono stati evidenziati e numerati, ed il relativo perimetro è stato digitalizzato assumendo quale delimitazione la linea retta congiungente i punti noti, individuabili sulla carta IGM allegata all’atto istitutivo, previa verifica specifica con il MATTM⁸.

Nei casi di aree e centri urbani, sono state redatte specifiche schede di dettaglio in cui, fermo restando il rispetto dei criteri da 1 a 6, si è fatto coincidere il perimetro del parco con fabbricati interamente compresi o esclusi. A tal fine, eventualmente, potrà procedersi alla verifica dei procedimenti di autorizzazione, concessione e lottizzazione comunale che hanno interessato i predetti fabbricati. Dette schede devono essere verificate con il MATTM, prima della pubblicazione.

Fase 3 - Rappresentazione

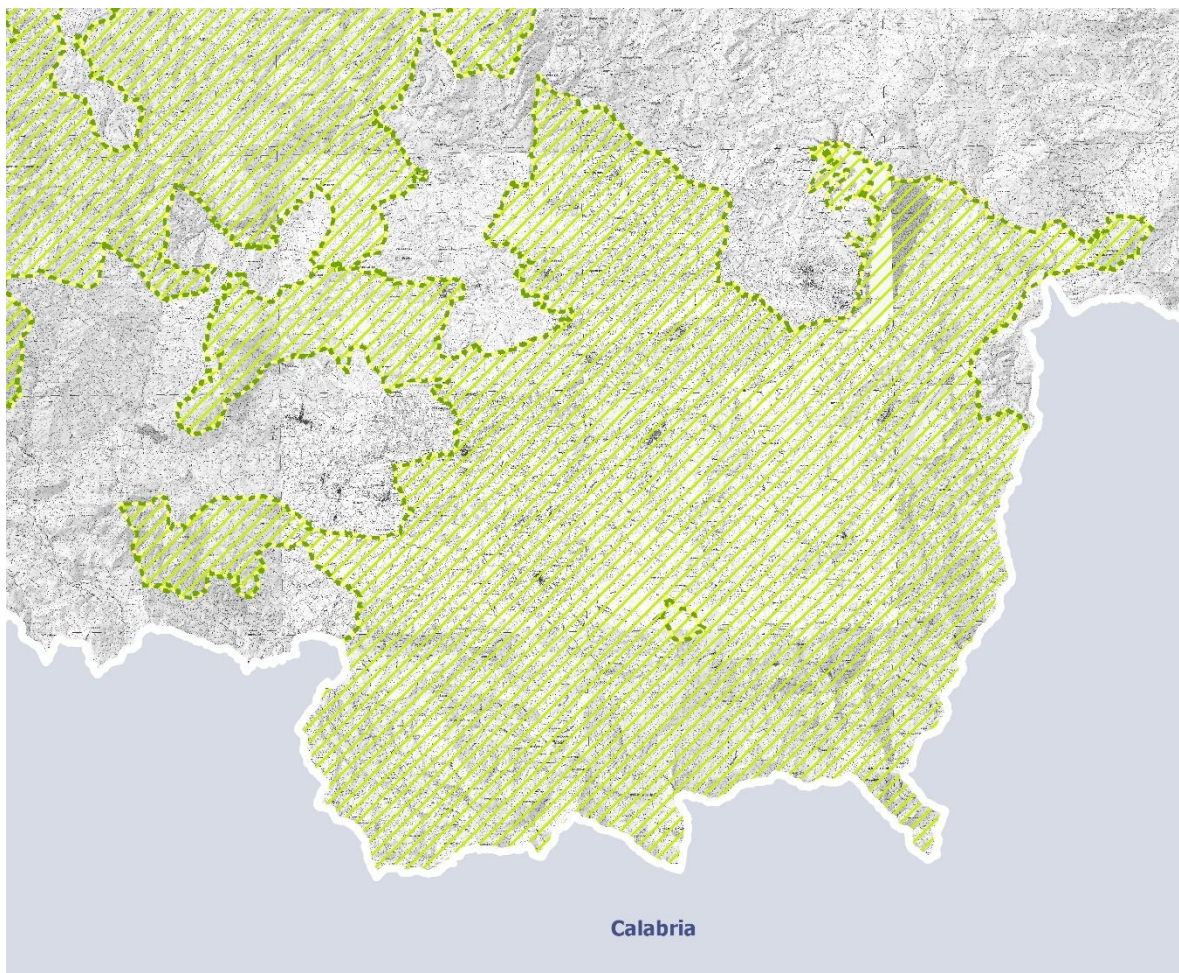
L’ultima fase ha riguardato la redazione del database delle aree protette identificati con un acronimo (BP142f_n) e con un numero nonché la redazione di elaborati cartografici relativi al Sistema delle Tutele, come riportato alla Sezione 3 dell’*Elenco elaborati di Piano*, precisamente:

- *elaborato 3.6.1 “Beni paesaggistici ex artt. 136 e 142 Codice - Inquadramento generale”* scala 1: 175.000;
- *elaborati 3.6.1.n (1-90) “Tavolette Beni Paesaggistici ex artt. 136 e 142 Codice”* scala 1: 25.000.

⁸ Nel caso della delimitazione del perimetro del Parco archeologico storico naturale delle chiese rupestri del materano sono stati le attività sono state verbalizzate in data 24/10/2019, 07/11/2019, 18/11/2019

I dati prodotti sono consultabili e scaricabili in formato digitale attraverso il Portale dedicato al Piano <http://ppr.regione.basilicata.it/#cartografia> alla sezione WebGIS Tutela

ELENCO DEI BENI PAESAGGISTICI Art.142 comma 1, lettera f) D.leg 22 gennaio 2004,n 42 (Parchi e riserve)			
Cod_R	Denominazione	Decreto	Tipo
BP142f_001	Parco nazionale dell'Appennino Lucano - Vald'Agri - Lagonegrese	DPR 8 dicembre 2007 (GU n 55 del 5 marzo 2008)	Parco Nazionale
BP142f_002	Parco nazionale del Pollino	DPR 15 novembre 1993 (GU n 9 del 13 gennaio 1994)	Parco Nazionale
BP142f_003	Riserva naturale orientata Grotticelle	DM 11 settembre 1971 (GU n 258 del 13 ottobre 1971)	Riserva Statale
BP142f_004	Riserva antropologica Agromonte-Spacciaboschi	DM 29 marzo 1972 (GU n 154 del 17 giugno 1972)	Riserva Statale
BP142f_005	Riserva antropologica I Pisconi	DM 29 marzo 1972 (GU n 154 del 17 giugno 1972)	Riserva Statale
BP142f_006	Riserva antropologica Coste Castello	DM 29 marzo 1972 (GU n 154 del 17 giugno 1972)	Riserva Statale
BP142f_007	Riserva antropologica Monte Crocchia	DM 11 settembre 1971 (GU n 272 del 27 ottobre 1971)	Riserva Statale
BP142f_008	Riserva naturale orientata Rubbio	DM 29 marzo 1972 (GU n 182 del 14 luglio 1972)	Riserva Statale
BP142f_009	Riserva forestale di protezione Metaponto	DM 29 marzo 1972 (GU n 151 del 14 giugno 1972)	Riserva Statale
BP142f_010	Riserva naturale biogenetica Marinella Stornara	DM 13 luglio 1977 (GU n 220 del 12 agosto del 1977)	Riserva Statale
BP142f_011	Parco archeologico storico naturale delle chiese rupestri del materano	L. R. n. 11 del 3 aprile 1990	Parco Regionale
BP142f_012	Parco naturale di Gallipoli Cognato Piccole Dolomiti Lucane	L. R. n. 47 del 24 novembre 1997	Parco Regionale
BP142f_013	Parco naturale Regionale del Vulture	L.R. n. 28 del 20 novembre 2017	Parco Regionale
BP142f_014	Riserva naturale "Lago Piccolo di Monticchio e P.F.R."	D.P.G. n. 1183 del 30 agosto 1984	Riserva Regionale
BP142f_015	Riserva naturale Orientata "San Giuliano"	L.R. n. 39 del 10 aprile 2000	Riserva Regionale
BP142f_016	Riserva naturale Orientata "Lago di Pignola"	D.P.G. n. 795 del 19 giugno 1984	Riserva Regionale
BP142f_017	Riserva naturale dell'Abetina di Laurenzana	D.P.G. n. 2 del 4 gennaio 1988	Riserva Regionale
BP142f_018	Riserva naturale "Lago Laudemio (Remmo)"	D.P.G. n. 426 del 19 aprile 1985	Riserva Regionale
BP142f_019	Riserva naturale Speciale "Calanchi di Montalbano Jonico"	L.R. n. 3 del 27 gennaio 2011	Riserva Regionale
BP142f_020	Riserva naturale Orientata "Bosco Pantano di Policoro"	L.R. n. 28 del 8 settembre 1999	Riserva Regionale



2.6. I TERRITORI COPERTI DA FORESTE E DA BOSCHI, ANCORCHÉ PERCORSI O DANNEGGIATI DAL FUOCO, E QUELLI SOTTOPOSTI A VINCOLO DI RIMBOSCHIMENTO, COME DEFINITI DALL'ART. 2, COMMI 2 E 6 DEL D. LGS N. 227/2001". (art. 142, comma 1, lett. g del Codice)

Premessa

I criteri metodologici che hanno guidato la ricognizione, delimitazione e rappresentazione di questa Categoria di beni sono stati validati dal CTP in varie sedute di lavoro⁹; il lungo lavoro di delimitazione che è proseguito ancora dal 2019 al 2022 ha tenuto conto anche di:

- la sopravvenuta normativa in materia rappresentata dal Testo Unico in materia di foreste e filiere forestali di cui al Decreto Legislativo 03/04/2018 n. 34, che agli articoli 3 e 4 contiene la definizione di bosco, rilevando che la stessa non si discosta da quella utilizzata per le prime delimitazioni;
- le più aggiornate elaborazioni e pubblicazione delle Aree Percorse dal Fuoco (APF) a cura del competente Ufficio Foreste e Tutela del Territorio e dell'Ufficio Amministrazione Digitale, relative al periodo 2004-2020;
- la disponibilità delle Ortofoto 2017 e 2020.

2.6.1. Definizione di "bosco"

Il Decreto legislativo 18 maggio 2001, n. 227 "Orientamento e modernizzazione del settore forestale all'art. 2 fornisce la definizione di bosco assegnando un tempo alle regioni per stabilire per il territorio di loro competenza, la definizione di bosco. Il comma 6 dell'articolo stabilisce che *"Nelle more dell'emanazione delle norme regionali di cui al comma 2 e ove non diversamente già definito dalle regioni stesse si considerano bosco i terreni coperti da vegetazione forestale arborea associata o meno a quella arbustiva di origine naturale o artificiale, in qualsiasi stadio di sviluppo, i castagneti, le sugherete e la macchia mediterranea, ed esclusi i giardini pubblici e privati, le alberature stradali, i castagneti da frutto in attualità di coltura e gli impianti di frutticoltura e d'arboricoltura da legno di cui al comma 5. Le suddette formazioni vegetali e i terreni su cui essi sorgono devono avere estensione non inferiore a 2.000 metri quadrati e larghezza media non inferiore a 20 metri e copertura non inferiore al 20%, con misurazione effettuata dalla base esterna dei fusti. È fatta salva la definizione bosco a sughera di cui alla legge 18 luglio 1956, n. 759. Sono altresì assimilati a bosco i fondi gravati dall'obbligo di rimboschimento per le finalità di difesa idrogeologica del territorio, qualità dell'aria, salvaguardia del patrimonio idrico, conservazione della biodiversità, protezione del paesaggio e dell'ambiente in generale, nonché le radure e tutte le altre superfici d'estensione inferiore a 2000 metri quadri che interrompono la continuità del bosco.*

⁹ Per questa categoria di beni, le attività sono state validate nel CTP del 06/03/2017 e DGR n. 319 del 13 aprile 2017, nel CTP del 27/03/2018 e DGR n. 362 del 30/04/2018

2.6.2. Fonti di reperimento dati

- Ortofoto 2013 con cui è stata eseguita la verifica delle differenze rispetto alla CTR;
- Carta Forestale della Regione Basilicata (INEA, 2006); • Carta degli Habitat (ISPRA, 2010);
- Sistema Informativo della Montagna, Area Tematica Catasto Incendi (MIPAF) e relativa documentazione aree APF trasmessa dal Dipartimento Politiche Agricole e Forestali della Regione (2016).

2.6.3. Fasi e criteri interpretativi

Fase 1 - Ricognizione

Ai fini della ricognizione il materiale cartografico fondante è stato individuato nella Carta Forestale della Regione Basilicata in cui si rinvenivano, nella loro interezza, le tipologie forestali da rappresentare. Ma, per colmare alcune lacune di carattere soprattutto temporale (la Carta Forestale citata è del 2006), si è effettuato un confronto con la più recente carta degli Habitat dell'Ispra (2010). Relativamente alle aree percorse da incendio il riferimento formale è quello del SIM del Ministero delle Politiche Agricole e Forestali.

Fase 2 - Delimitazione

Sulla base della Carta Forestale della Regione Basilicata si delimitano "i territori coperti da foreste e boschi", riportando le seguenti tipologie:

- Boschi di faggio;
- Pinete oro-mediterranee e altri boschi di conifere montane e sub-montane;
- Boschi di castagno in cui sono compresi i Castagneti da frutto e cedui castanili da frutto;
- Querceti mesofili e meso-termofili;
- Altri boschi di latifoglie mesofile e meso-termofile;
- Boschi di pini mediterranei;
- Boschi (o macchie alte) di leccio;
- Formazioni igrofile;
- Rimboschimenti con specie esotiche (in cui sono compresi i robinieti e gli eucalipteti);

Dalla Carta Forestale Regionale, non si estrapolano:

a) tipologie escluse e dal D.Lgs. n. 227/2001

- Arbusteti termofili;
- Gariga;
- Piantagioni di latifoglie per arboricoltura da legno;
- Piantagioni di conifere per arboricoltura da legno;
- Piantagioni di conifere per arboricoltura da legno;
- Aree temporaneamente prive di copertura forestale.

b) tipologie delimitate a partire da base cartografica più aggiornata

- macchia mediterranea;

- aree temporaneamente prive di copertura forestale.

Per quanto riguarda la tipologia **Macchia mediterranea**, si fa riferimento a quella definita **Formazioni arbustive termo-mediterranee** della Carta della Natura di Ispra.

Per quanto riguarda la tipologia **aree temporaneamente prive di copertura forestale**, le stesse non vengono delimitate atteso che sarebbe necessario consultare i Piani di Assestamento Forestale e i progetti di Taglio.

c) ulteriori attività di delimitazione

In relazione al dinamismo ecologico che caratterizza le cenosi vegetazionali, si effettua un aggiornamento relativo alle tipologie rappresentate nella Carta Forestale della Regione Basilicata, approfondendo l'analisi della Carta degli Habitat di Ispra, le Ortofoto Agea 2011 e Google Earth con voli aggiornati al 2015-2016, ed effettuando controlli in campo.

L'aggiornamento della delimitazione segue il criterio seguente:

- se l'incremento di superficie è contiguo alle aree forestali già delimitate, si addiziona indipendentemente dalla superficie misurata;
- se l'incremento di superficie è riferito ad aree forestali isolate, si delimitano solo a partire da mq. 2000, come da definizione normativa.

L'aggiornamento riguarda l'intera compagine delle tipologie forestali rappresentate in Carta Forestale della Regione Basilicata:

- Boschi di faggio;
- Pinete oro-mediterranee e altri boschi di conifere montane e sub-montane;
- Boschi di castagno in cui sono compresi i Castagneti da frutto e cedui castanili da frutto;
- Querceti mesofili e meso-termofile;
- Altri boschi di latifoglie mesofile e meso-termofile;
- Boschi di pini mediterranei;
- Boschi (o macchie alte) di leccio;
- Formazioni igrofile;
- Rimboschimenti con specie esotiche;
- Formazioni arbustive termo-mediterranee.

L'approfondimento suddetto, soprattutto in alcuni contesti territoriali regionali, risulta di fondamentale importanza per meglio definire la distribuzione attuale delle tipologie forestali sul territorio della Regione Basilicata, essendo cenosi di particolare rilevanza naturalistico-ecologica, (es. formazioni arbustive termo-mediterranee in aree calanchive).

L'aggiornamento della delimitazione del bene paesaggistico riguarda anche l'analisi delle tipologie presenti in contesti urbanizzati (es. aree industriali).

d) tipologie APF

A partire dai dati organizzati per comuni ed annualità si realizza un unico shapefile a copertura regionale selezionando le aree ad uso "boschivo" interessate da incendi nel periodo 2004-2015.

Fase 3 - Rappresentazione

L'ultima fase ha riguardato la redazione del database dei beni identificati con un acronimo (BP142c_n) e con un numero nonché la redazione di elaborati cartografici relativi al Sistema delle Tutele, come riportato alla Sezione 3 dell'*Elenco elaborati di Piano*, precisamente:

- *elaborato 3.6.1 "Beni paesaggistici ex artt. 136 e 142 Codice - Inquadramento generale"* scala 1: 175.000;
- *elaborati 3.6.1.n (1-90) "Tavolette Beni Paesaggistici ex artt. 136 e 142 Codice"* scala 1: 25.000.

I dati prodotti sono consultabili e scaricabili in formato digitale attraverso il Portale dedicato al Piano <http://ppr.regione.basilicata.it/#cartografia> alla sezione WebGIS Tutele

ELENCO DEI BENI PAESAGGISTICI Art.142 comma 1, lettera g) D.leg 22 gennaio 2004,n 42 (I territori coperti da foreste e da boschi, ancorché percorsi o danneggiati dal fuoco, e quelli sottoposti a vincolo di rimboscimento)			
Cod_R	Comune	Tipologia	Prov
BP142G_001	Abriola	Boschi Di Faggio	PZ
BP142G_002	Abriola	Pinete Oro-Mediterranee E Altri Boschi Di Conifere Montane E Sub-Montane	PZ
BP142G_004	Abriola	Querceti Mesofili E Meso-Termofili	PZ
BP142G_005	Abriola	Altri Boschi Di Latifoglie Mesofile E Meso-Termofile	PZ
BP142G_006	Abriola	Boschi Di Pini Mediterranei	PZ
BP142G_008	Abriola	Formazioni Igrofile	PZ
BP142G_009	Abriola	Rimboschimenti Con Specie Esotiche	PZ
BP142G_004	Acerenza	Querceti Mesofili E Meso-Termofili	PZ
BP142G_005	Acerenza	Altri Boschi Di Latifoglie Mesofile E Meso-Termofile	PZ
BP142G_006	Acerenza	Boschi Di Pini Mediterranei	PZ
BP142G_007	Acerenza	Boschi (O Macchie Alte) Di Leccio	PZ
BP142G_008	Acerenza	Formazioni Igrofile	PZ
BP142G_004	Albano Di Lucania	Querceti Mesofili E Meso-Termofili	PZ
BP142G_005	Albano Di Lucania	Altri Boschi Di Latifoglie Mesofile E Meso-Termofile	PZ
BP142G_006	Albano Di Lucania	Boschi Di Pini Mediterranei	PZ
BP142G_008	Albano Di Lucania	Formazioni Igrofile	PZ
BP142G_010	Albano Di Lucania	Formazioni Arbustive Termomediterranee	PZ
BP142G_002	Anzi	Pinete Oro-Mediterranee E Altri Boschi Di Conifere Montane E Sub-Montane	PZ
BP142G_004	Anzi	Querceti Mesofili E Meso-Termofili	PZ
BP142G_005	Anzi	Altri Boschi Di Latifoglie Mesofile E Meso-Termofile	PZ
BP142G_006	Anzi	Boschi Di Pini Mediterranei	PZ
BP142G_008	Anzi	Formazioni Igrofile	PZ

ELENCO DEI BENI PAESAGGISTICI Art.142 comma 1, lettera g) D.leg 22 gennaio 2004,n 42 (I territori coperti da foreste e da boschi, ancorché percorsi o danneggiati dal fuoco, e quelli sottoposti a vincolo di rimboscimento)			
Cod_R	Comune	Tipologia	Prov
BP142G_002	Armento	Pinete Oro-Mediterranee E Altri Boschi Di Conifere Montane E Sub-Montane	PZ
BP142G_004	Armento	Querceti Mesofili E Meso-Termofili	PZ
BP142G_005	Armento	Altri Boschi Di Latifoglie Mesofile E Meso-Termofile	PZ
BP142G_006	Armento	Boschi Di Pini Mediterranei	PZ
BP142G_007	Armento	Boschi (O Macchie Alte) Di Leccio	PZ
BP142G_008	Armento	Formazioni Igrofile	PZ
BP142G_010	Armento	Formazioni Arbustive Termomediterranee	PZ
BP142G_001	Atella	Boschi Di Faggio	PZ
BP142G_002	Atella	Pinete Oro-Mediterranee E Altri Boschi Di Conifere Montane E Sub-Montane	PZ
BP142G_003	Atella	Boschi Di Castagno	PZ
BP142G_004	Atella	Querceti Mesofili E Meso-Termofili	PZ
BP142G_005	Atella	Altri Boschi Di Latifoglie Mesofile E Meso-Termofile	PZ
BP142G_006	Atella	Boschi Di Pini Mediterranei	PZ
BP142G_008	Atella	Formazioni Igrofile	PZ
BP142G_009	Atella	Rimboschimenti Con Specie Esotiche	PZ
BP142G_001	Avigliano	Boschi Di Faggio	PZ
BP142G_004	Avigliano	Querceti Mesofili E Meso-Termofili	PZ
BP142G_005	Avigliano	Altri Boschi Di Latifoglie Mesofile E Meso-Termofile	PZ
BP142G_008	Avigliano	Formazioni Igrofile	PZ
BP142G_009	Avigliano	Rimboschimenti Con Specie Esotiche	PZ
BP142G_001	Balvano	Boschi Di Faggio	PZ
BP142G_003	Balvano	Boschi Di Castagno	PZ

ELENCO DEI BENI PAESAGGISTICI Art.142 comma 1, lettera g) D.leg 22 gennaio 2004,n 42 (I territori coperti da foreste e da boschi, ancorché percorsi o danneggiati dal fuoco, e quelli sottoposti a vincolo di rimboscimento)			
Cod_R	Comune	Tipologia	Prov
BP142G_004	Balvano	Querceti Mesofili E Meso-Termofili	PZ
BP142G_005	Balvano	Altri Boschi Di Latifoglie Mesofile E Meso-Termofile	PZ
BP142G_006	Balvano	Boschi Di Pini Mediterranei	PZ
BP142G_008	Balvano	Formazioni Igrofile	PZ
BP142G_010	Balvano	Formazioni Arbustive Termomediterranee	PZ
BP142G_004	Banzi	Querceti Mesofili E Meso-Termofili	PZ
BP142G_008	Banzi	Formazioni Igrofile	PZ
BP142G_004	Baragiano	Querceti Mesofili E Meso-Termofili	PZ
BP142G_005	Baragiano	Altri Boschi Di Latifoglie Mesofile E Meso-Termofile	PZ
BP142G_006	Baragiano	Boschi Di Pini Mediterranei	PZ
BP142G_008	Baragiano	Formazioni Igrofile	PZ
BP142G_003	Barile	Boschi Di Castagno	PZ
BP142G_004	Barile	Querceti Mesofili E Meso-Termofili	PZ
BP142G_005	Barile	Altri Boschi Di Latifoglie Mesofile E Meso-Termofile	PZ
BP142G_006	Barile	Boschi Di Pini Mediterranei	PZ
BP142G_008	Barile	Formazioni Igrofile	PZ
BP142G_001	Bella	Boschi Di Faggio	PZ
BP142G_002	Bella	Pinete Oro-Mediterranee E Altri Boschi Di Conifere Montane E Sub-Montane	PZ
BP142G_004	Bella	Querceti Mesofili E Meso-Termofili	PZ
BP142G_005	Bella	Altri Boschi Di Latifoglie Mesofile E Meso-Termofile	PZ
BP142G_006	Bella	Boschi Di Pini Mediterranei	PZ
BP142G_008	Bella	Formazioni Igrofile	PZ

ELENCO DEI BENI PAESAGGISTICI Art.142 comma 1, lettera g) D.leg 22 gennaio 2004,n 42 (I territori coperti da foreste e da boschi, ancorché percorsi o danneggiati dal fuoco, e quelli sottoposti a vincolo di rimboscimento)			
Cod_R	Comune	Tipologia	Prov
BP142G_009	Bella	Rimboschimenti Con Specie Esotiche	PZ
BP142G_001	Brienza	Boschi Di Faggio	PZ
BP142G_002	Brienza	Pinete Oro-Mediterranee E Altri Boschi Di Conifere Montane E Sub-Montane	PZ
BP142G_004	Brienza	Querceti Mesofili E Meso-Termofili	PZ
BP142G_005	Brienza	Altri Boschi Di Latifoglie Mesofile E Meso-Termofile	PZ
BP142G_006	Brienza	Boschi Di Pini Mediterranei	PZ
BP142G_008	Brienza	Formazioni Igrofile	PZ
BP142G_002	Brindisi Di Montagna	Pinete Oro-Mediterranee E Altri Boschi Di Conifere Montane E Sub-Montane	PZ
BP142G_004	Brindisi Di Montagna	Querceti Mesofili E Meso-Termofili	PZ
BP142G_005	Brindisi Di Montagna	Altri Boschi Di Latifoglie Mesofile E Meso-Termofile	PZ
BP142G_006	Brindisi Di Montagna	Boschi Di Pini Mediterranei	PZ
BP142G_008	Brindisi Di Montagna	Formazioni Igrofile	PZ
BP142G_001	Calvello	Boschi Di Faggio	PZ
BP142G_002	Calvello	Pinete Oro-Mediterranee E Altri Boschi Di Conifere Montane E Sub-Montane	PZ
BP142G_003	Calvello	Boschi Di Castagno	PZ
BP142G_004	Calvello	Querceti Mesofili E Meso-Termofili	PZ
BP142G_005	Calvello	Altri Boschi Di Latifoglie Mesofile E Meso-Termofile	PZ
BP142G_008	Calvello	Formazioni Igrofile	PZ
BP142G_002	Calvera	Pinete Oro-Mediterranee E Altri Boschi Di Conifere Montane E Sub-Montane	PZ
BP142G_004	Calvera	Querceti Mesofili E Meso-Termofili	PZ
BP142G_006	Calvera	Boschi Di Pini Mediterranei	PZ
BP142G_008	Calvera	Formazioni Igrofile	PZ

ELENCO DEI BENI PAESAGGISTICI Art.142 comma 1, lettera g) D.leg 22 gennaio 2004,n 42 (I territori coperti da foreste e da boschi, ancorché percorsi o danneggiati dal fuoco, e quelli sottoposti a vincolo di rimboscimento)			
Cod_R	Comune	Tipologia	Prov
BP142G_004	Campomaggiore	Querceti Mesofili E Meso-Termofili	PZ
BP142G_006	Campomaggiore	Boschi Di Pini Mediterranei	PZ
BP142G_007	Campomaggiore	Boschi (O Macchie Alte) Di Leccio	PZ
BP142G_008	Campomaggiore	Formazioni Igrofile	PZ
BP142G_002	Cancellara	Pinete Oro-Mediterranee E Altri Boschi Di Conifere Montane E Sub-Montane	PZ
BP142G_004	Cancellara	Querceti Mesofili E Meso-Termofili	PZ
BP142G_005	Cancellara	Altri Boschi Di Latifoglie Mesofile E Meso-Termofile	PZ
BP142G_006	Cancellara	Boschi Di Pini Mediterranei	PZ
BP142G_008	Cancellara	Formazioni Igrofile	PZ
BP142G_009	Cancellara	Rimboschimenti Con Specie Esotiche	PZ
BP142G_003	Carbone	Boschi Di Castagno	PZ
BP142G_004	Carbone	Querceti Mesofili E Meso-Termofili	PZ
BP142G_005	Carbone	Altri Boschi Di Latifoglie Mesofile E Meso-Termofile	PZ
BP142G_006	Carbone	Boschi Di Pini Mediterranei	PZ
BP142G_008	Carbone	Formazioni Igrofile	PZ
BP142G_009	Carbone	Rimboschimenti Con Specie Esotiche	PZ
BP142G_003	Castelgrande	Boschi Di Castagno	PZ
BP142G_004	Castelgrande	Querceti Mesofili E Meso-Termofili	PZ
BP142G_005	Castelgrande	Altri Boschi Di Latifoglie Mesofile E Meso-Termofile	PZ
BP142G_008	Castelgrande	Formazioni Igrofile	PZ
BP142G_009	Castelgrande	Rimboschimenti Con Specie Esotiche	PZ
BP142G_001	Castelluccio Inferiore	Boschi Di Faggio	PZ

ELENCO DEI BENI PAESAGGISTICI Art.142 comma 1, lettera g) D.leg 22 gennaio 2004,n 42 (I territori coperti da foreste e da boschi, ancorché percorsi o danneggiati dal fuoco, e quelli sottoposti a vincolo di rimboscimento)			
Cod_R	Comune	Tipologia	Prov
BP142G_002	Castelluccio Inferiore	Pinete Oro-Mediterranee E Altri Boschi Di Conifere Montane E Sub-Montane	PZ
BP142G_003	Castelluccio Inferiore	Boschi Di Castagno	PZ
BP142G_004	Castelluccio Inferiore	Querceti Mesofili E Meso-Termofili	PZ
BP142G_005	Castelluccio Inferiore	Altri Boschi Di Latifoglie Mesofile E Meso-Termofile	PZ
BP142G_006	Castelluccio Inferiore	Boschi Di Pini Mediterranei	PZ
BP142G_007	Castelluccio Inferiore	Boschi (O Macchie Alte) Di Leccio	PZ
BP142G_008	Castelluccio Inferiore	Formazioni Igrofile	PZ
BP142G_010	Castelluccio Inferiore	Formazioni Arbustive Termomediterranee	PZ
BP142G_001	Castelluccio Superiore	Boschi Di Faggio	PZ
BP142G_002	Castelluccio Superiore	Pinete Oro-Mediterranee E Altri Boschi Di Conifere Montane E Sub-Montane	PZ
BP142G_003	Castelluccio Superiore	Boschi Di Castagno	PZ
BP142G_004	Castelluccio Superiore	Querceti Mesofili E Meso-Termofili	PZ
BP142G_005	Castelluccio Superiore	Altri Boschi Di Latifoglie Mesofile E Meso-Termofile	PZ
BP142G_006	Castelluccio Superiore	Boschi Di Pini Mediterranei	PZ
BP142G_007	Castelluccio Superiore	Boschi (O Macchie Alte) Di Leccio	PZ
BP142G_008	Castelluccio Superiore	Formazioni Igrofile	PZ
BP142G_010	Castelluccio Superiore	Formazioni Arbustive Termomediterranee	PZ
BP142G_002	Castelmezzano	Pinete Oro-Mediterranee E Altri Boschi Di Conifere Montane E Sub-Montane	PZ
BP142G_004	Castelmezzano	Querceti Mesofili E Meso-Termofili	PZ
BP142G_006	Castelmezzano	Boschi Di Pini Mediterranei	PZ
BP142G_008	Castelmezzano	Formazioni Igrofile	PZ
BP142G_001	Castelsaraceno	Boschi Di Faggio	PZ

ELENCO DEI BENI PAESAGGISTICI Art.142 comma 1, lettera g) D.leg 22 gennaio 2004,n 42 (I territori coperti da foreste e da boschi, ancorché percorsi o danneggiati dal fuoco, e quelli sottoposti a vincolo di rimboscimento)			
Cod_R	Comune	Tipologia	Prov
BP142G_002	Castelsaraceno	Pinete Oro-Mediterranee E Altri Boschi Di Conifere Montane E Sub-Montane	PZ
BP142G_004	Castelsaraceno	Querceti Mesofili E Meso-Termofili	PZ
BP142G_005	Castelsaraceno	Altri Boschi Di Latifoglie Mesofile E Meso-Termofile	PZ
BP142G_007	Castelsaraceno	Boschi (O Macchie Alte) Di Leccio	PZ
BP142G_008	Castelsaraceno	Formazioni Igrofile	PZ
BP142G_004	Castellana Grotte	Querceti Mesofili E Meso-Termofili	PZ
BP142G_005	Castellana Grotte	Altri Boschi Di Latifoglie Mesofile E Meso-Termofile	PZ
BP142G_007	Castellana Grotte	Boschi (O Macchie Alte) Di Leccio	PZ
BP142G_008	Castellana Grotte	Formazioni Igrofile	PZ
BP142G_004	Cersosimo	Querceti Mesofili E Meso-Termofili	PZ
BP142G_005	Cersosimo	Altri Boschi Di Latifoglie Mesofile E Meso-Termofile	PZ
BP142G_006	Cersosimo	Boschi Di Pini Mediterranei	PZ
BP142G_007	Cersosimo	Boschi (O Macchie Alte) Di Leccio	PZ
BP142G_010	Cersosimo	Formazioni Arbustive Termomediterranee	PZ
BP142G_001	Chiaromonte	Boschi Di Faggio	PZ
BP142G_002	Chiaromonte	Pinete Oro-Mediterranee E Altri Boschi Di Conifere Montane E Sub-Montane	PZ
BP142G_004	Chiaromonte	Querceti Mesofili E Meso-Termofili	PZ
BP142G_007	Chiaromonte	Boschi (O Macchie Alte) Di Leccio	PZ
BP142G_008	Chiaromonte	Formazioni Igrofile	PZ
BP142G_010	Chiaromonte	Formazioni Arbustive Termomediterranee	PZ
BP142G_001	Corleto Perticara	Boschi Di Faggio	PZ
BP142G_002	Corleto Perticara	Pinete Oro-Mediterranee E Altri Boschi Di Conifere Montane E Sub-Montane	PZ

ELENCO DEI BENI PAESAGGISTICI Art.142 comma 1, lettera g) D.leg 22 gennaio 2004,n 42 (I territori coperti da foreste e da boschi, ancorché percorsi o danneggiati dal fuoco, e quelli sottoposti a vincolo di rimboscimento)			
Cod_R	Comune	Tipologia	Prov
BP142G_004	Corleto Perticara	Querceti Mesofili E Meso-Termofili	PZ
BP142G_006	Corleto Perticara	Boschi Di Pini Mediterranei	PZ
BP142G_008	Corleto Perticara	Formazioni Igrofile	PZ
BP142G_009	Corleto Perticara	Rimboschimenti Con Specie Esotiche	PZ
BP142G_010	Corleto Perticara	Formazioni Arbustive Termomediterranee	PZ
BP142G_002	Episcopia	Pinete Oro-Mediterranee E Altri Boschi Di Conifere Montane E Sub-Montane	PZ
BP142G_003	Episcopia	Boschi Di Castagno	PZ
BP142G_004	Episcopia	Querceti Mesofili E Meso-Termofili	PZ
BP142G_005	Episcopia	Altri Boschi Di Latifoglie Mesofile E Meso-Termofile	PZ
BP142G_007	Episcopia	Boschi (O Macchie Alte) Di Leccio	PZ
BP142G_008	Episcopia	Formazioni Igrofile	PZ
BP142G_010	Episcopia	Formazioni Arbustive Termomediterranee	PZ
BP142G_001	Fardella	Boschi Di Faggio	PZ
BP142G_004	Fardella	Querceti Mesofili E Meso-Termofili	PZ
BP142G_005	Fardella	Altri Boschi Di Latifoglie Mesofile E Meso-Termofile	PZ
BP142G_006	Fardella	Boschi Di Pini Mediterranei	PZ
BP142G_008	Fardella	Formazioni Igrofile	PZ
BP142G_010	Fardella	Formazioni Arbustive Termomediterranee	PZ
BP142G_001	Filiano	Boschi Di Faggio	PZ
BP142G_002	Filiano	Pinete Oro-Mediterranee E Altri Boschi Di Conifere Montane E Sub-Montane	PZ
BP142G_004	Filiano	Querceti Mesofili E Meso-Termofili	PZ
BP142G_005	Filiano	Altri Boschi Di Latifoglie Mesofile E Meso-Termofile	PZ

ELENCO DEI BENI PAESAGGISTICI Art.142 comma 1, lettera g) D.leg 22 gennaio 2004,n 42 (I territori coperti da foreste e da boschi, ancorché percorsi o danneggiati dal fuoco, e quelli sottoposti a vincolo di rimboscimento)			
Cod_R	Comune	Tipologia	Prov
BP142G_006	Filiano	Boschi Di Pini Mediterranei	PZ
BP142G_008	Filiano	Formazioni Igrofile	PZ
BP142G_004	Forenza	Querceti Mesofili E Meso-Termofili	PZ
BP142G_006	Forenza	Boschi Di Pini Mediterranei	PZ
BP142G_008	Forenza	Formazioni Igrofile	PZ
BP142G_001	Francavilla In Sinni	Boschi Di Faggio	PZ
BP142G_003	Francavilla In Sinni	Boschi Di Castagno	PZ
BP142G_004	Francavilla In Sinni	Querceti Mesofili E Meso-Termofili	PZ
BP142G_006	Francavilla In Sinni	Boschi Di Pini Mediterranei	PZ
BP142G_008	Francavilla In Sinni	Formazioni Igrofile	PZ
BP142G_009	Francavilla In Sinni	Rimboschimenti Con Specie Esotiche	PZ
BP142G_004	Galicchio	Querceti Mesofili E Meso-Termofili	PZ
BP142G_006	Galicchio	Boschi Di Pini Mediterranei	PZ
BP142G_007	Galicchio	Boschi (O Macchie Alte) Di Leccio	PZ
BP142G_008	Galicchio	Formazioni Igrofile	PZ
BP142G_004	Genzano Di Lucania	Querceti Mesofili E Meso-Termofili	PZ
BP142G_005	Genzano Di Lucania	Altri Boschi Di Latifoglie Mesofile E Meso-Termofile	PZ
BP142G_006	Genzano Di Lucania	Boschi Di Pini Mediterranei	PZ
BP142G_008	Genzano Di Lucania	Formazioni Igrofile	PZ
BP142G_004	Ginestra	Querceti Mesofili E Meso-Termofili	PZ
BP142G_008	Ginestra	Formazioni Igrofile	PZ
BP142G_002	Grumento Nova	Pinete Oro-Mediterranee E Altri Boschi Di Conifere Montane E Sub-Montane	PZ

ELENCO DEI BENI PAESAGGISTICI Art.142 comma 1, lettera g) D.leg 22 gennaio 2004,n 42 (I territori coperti da foreste e da boschi, ancorché percorsi o danneggiati dal fuoco, e quelli sottoposti a vincolo di rimboscimento)			
Cod_R	Comune	Tipologia	Prov
BP142G_004	Grumento Nova	Querceti Mesofili E Meso-Termofili	PZ
BP142G_005	Grumento Nova	Altri Boschi Di Latifoglie Mesofile E Meso-Termofile	PZ
BP142G_006	Grumento Nova	Boschi Di Pini Mediterranei	PZ
BP142G_008	Grumento Nova	Formazioni Igrofile	PZ
BP142G_004	Guardia Perticara	Querceti Mesofili E Meso-Termofili	PZ
BP142G_005	Guardia Perticara	Altri Boschi Di Latifoglie Mesofile E Meso-Termofile	PZ
BP142G_006	Guardia Perticara	Boschi Di Pini Mediterranei	PZ
BP142G_008	Guardia Perticara	Formazioni Igrofile	PZ
BP142G_010	Guardia Perticara	Formazioni Arbustive Termomediterranee	PZ
BP142G_001	Lagonegro	Boschi Di Faggio	PZ
BP142G_002	Lagonegro	Pinete Oro-Mediterranee E Altri Boschi Di Conifere Montane E Sub-Montane	PZ
BP142G_003	Lagonegro	Boschi Di Castagno	PZ
BP142G_004	Lagonegro	Querceti Mesofili E Meso-Termofili	PZ
BP142G_005	Lagonegro	Altri Boschi Di Latifoglie Mesofile E Meso-Termofile	PZ
BP142G_007	Lagonegro	Boschi (O Macchie Alte) Di Leccio	PZ
BP142G_008	Lagonegro	Formazioni Igrofile	PZ
BP142G_009	Lagonegro	Rimboschimenti Con Specie Esotiche	PZ
BP142G_010	Lagonegro	Formazioni Arbustive Termomediterranee	PZ
BP142G_001	Latronico	Boschi Di Faggio	PZ
BP142G_002	Latronico	Pinete Oro-Mediterranee E Altri Boschi Di Conifere Montane E Sub-Montane	PZ
BP142G_003	Latronico	Boschi Di Castagno	PZ
BP142G_004	Latronico	Querceti Mesofili E Meso-Termofili	PZ

ELENCO DEI BENI PAESAGGISTICI Art.142 comma 1, lettera g) D.leg 22 gennaio 2004,n 42 (I territori coperti da foreste e da boschi, ancorché percorsi o danneggiati dal fuoco, e quelli sottoposti a vincolo di rimboscimento)			
Cod_R	Comune	Tipologia	Prov
BP142G_005	Latronico	Altri Boschi Di Latifoglie Mesofile E Meso-Termofile	PZ
BP142G_006	Latronico	Boschi Di Pini Mediterranei	PZ
BP142G_008	Latronico	Formazioni Igrofile	PZ
BP142G_010	Latronico	Formazioni Arbustive Termomediterranee	PZ
BP142G_001	Laurenzana	Boschi Di Faggio	PZ
BP142G_002	Laurenzana	Pinete Oro-Mediterranee E Altri Boschi Di Conifere Montane E Sub-Montane	PZ
BP142G_004	Laurenzana	Querceti Mesofili E Meso-Termofili	PZ
BP142G_005	Laurenzana	Altri Boschi Di Latifoglie Mesofile E Meso-Termofile	PZ
BP142G_006	Laurenzana	Boschi Di Pini Mediterranei	PZ
BP142G_008	Laurenzana	Formazioni Igrofile	PZ
BP142G_009	Laurenzana	Rimboschimenti Con Specie Esotiche	PZ
BP142G_001	Lauria	Boschi Di Faggio	PZ
BP142G_002	Lauria	Pinete Oro-Mediterranee E Altri Boschi Di Conifere Montane E Sub-Montane	PZ
BP142G_003	Lauria	Boschi Di Castagno	PZ
BP142G_004	Lauria	Querceti Mesofili E Meso-Termofili	PZ
BP142G_005	Lauria	Altri Boschi Di Latifoglie Mesofile E Meso-Termofile	PZ
BP142G_006	Lauria	Boschi Di Pini Mediterranei	PZ
BP142G_007	Lauria	Boschi (O Macchie Alte) Di Leccio	PZ
BP142G_008	Lauria	Formazioni Igrofile	PZ
BP142G_010	Lauria	Formazioni Arbustive Termomediterranee	PZ
BP142G_011	Lauria	Aree Percorse Dal Fuoco	PZ
BP142G_004	Lavello	Querceti Mesofili E Meso-Termofili	PZ

ELENCO DEI BENI PAESAGGISTICI Art.142 comma 1, lettera g) D.leg 22 gennaio 2004,n 42 (I territori coperti da foreste e da boschi, ancorché percorsi o danneggiati dal fuoco, e quelli sottoposti a vincolo di rimboscimento)			
Cod_R	Comune	Tipologia	Prov
BP142G_005	Lavello	Altri Boschi Di Latifoglie Mesofile E Meso-Termofile	PZ
BP142G_008	Lavello	Formazioni Igrofile	PZ
BP142G_009	Lavello	Rimboschimenti Con Specie Esotiche	PZ
BP142G_010	Lavello	Formazioni Arbustive Termomediterranee	PZ
BP142G_004	Maratea	Querceti Mesofili E Meso-Termofili	PZ
BP142G_005	Maratea	Altri Boschi Di Latifoglie Mesofile E Meso-Termofile	PZ
BP142G_006	Maratea	Boschi Di Pini Mediterranei	PZ
BP142G_007	Maratea	Boschi (O Macchie Alte) Di Leccio	PZ
BP142G_008	Maratea	Formazioni Igrofile	PZ
BP142G_010	Maratea	Formazioni Arbustive Termomediterranee	PZ
BP142G_011	Maratea	Aree Percorse Dal Fuoco	PZ
BP142G_001	Marsico Nuovo	Boschi Di Faggio	PZ
BP142G_002	Marsico Nuovo	Pinete Oro-Mediterranee E Altri Boschi Di Conifere Montane E Sub-Montane	PZ
BP142G_003	Marsico Nuovo	Boschi Di Castagno	PZ
BP142G_004	Marsico Nuovo	Querceti Mesofili E Meso-Termofili	PZ
BP142G_005	Marsico Nuovo	Altri Boschi Di Latifoglie Mesofile E Meso-Termofile	PZ
BP142G_006	Marsico Nuovo	Boschi Di Pini Mediterranei	PZ
BP142G_008	Marsico Nuovo	Formazioni Igrofile	PZ
BP142G_009	Marsico Nuovo	Rimboschimenti Con Specie Esotiche	PZ
BP142G_001	Marsicovetere	Boschi Di Faggio	PZ
BP142G_002	Marsicovetere	Pinete Oro-Mediterranee E Altri Boschi Di Conifere Montane E Sub-Montane	PZ
BP142G_004	Marsicovetere	Querceti Mesofili E Meso-Termofili	PZ

ELENCO DEI BENI PAESAGGISTICI Art.142 comma 1, lettera g) D.leg 22 gennaio 2004,n 42 (I territori coperti da foreste e da boschi, ancorché percorsi o danneggiati dal fuoco, e quelli sottoposti a vincolo di rimboscimento)			
Cod_R	Comune	Tipologia	Prov
BP142G_006	Marsicovetere	Boschi Di Pini Mediterranei	PZ
BP142G_008	Marsicovetere	Formazioni Igrofile	PZ
BP142G_004	Maschito	Querceti Mesofili E Meso-Termofili	PZ
BP142G_001	Melfi	Boschi Di Faggio	PZ
BP142G_002	Melfi	Pinete Oro-Mediterranee E Altri Boschi Di Conifere Montane E Sub-Montane	PZ
BP142G_003	Melfi	Boschi Di Castagno	PZ
BP142G_004	Melfi	Querceti Mesofili E Meso-Termofili	PZ
BP142G_005	Melfi	Altri Boschi Di Latifoglie Mesofile E Meso-Termofile	PZ
BP142G_006	Melfi	Boschi Di Pini Mediterranei	PZ
BP142G_008	Melfi	Formazioni Igrofile	PZ
BP142G_009	Melfi	Rimboschimenti Con Specie Esotiche	PZ
BP142G_004	Miglionico	Querceti Mesofili E Meso-Termofili	PZ
BP142G_005	Miglionico	Altri Boschi Di Latifoglie Mesofile E Meso-Termofile	PZ
BP142G_006	Miglionico	Boschi Di Pini Mediterranei	PZ
BP142G_007	Miglionico	Boschi (O Macchie Alte) Di Leccio	PZ
BP142G_008	Miglionico	Formazioni Igrofile	PZ
BP142G_009	Miglionico	Rimboschimenti Con Specie Esotiche	PZ
BP142G_010	Miglionico	Formazioni Arbustive Termomediterranee	PZ
BP142G_002	Missanello	Pinete Oro-Mediterranee E Altri Boschi Di Conifere Montane E Sub-Montane	PZ
BP142G_004	Missanello	Querceti Mesofili E Meso-Termofili	PZ
BP142G_007	Missanello	Boschi (O Macchie Alte) Di Leccio	PZ
BP142G_008	Missanello	Formazioni Igrofile	PZ

ELENCO DEI BENI PAESAGGISTICI Art.142 comma 1, lettera g) D.leg 22 gennaio 2004,n 42 (I territori coperti da foreste e da boschi, ancorché percorsi o danneggiati dal fuoco, e quelli sottoposti a vincolo di rimboscimento)			
Cod_R	Comune	Tipologia	Prov
BP142G_010	Missanello	Formazioni Arbustive Termomediterranee	PZ
BP142G_001	Moliterno	Boschi Di Faggio	PZ
BP142G_002	Moliterno	Pinete Oro-Mediterranee E Altri Boschi Di Conifere Montane E Sub-Montane	PZ
BP142G_003	Moliterno	Boschi Di Castagno	PZ
BP142G_004	Moliterno	Querceti Mesofili E Meso-Termofili	PZ
BP142G_005	Moliterno	Altri Boschi Di Latifoglie Mesofile E Meso-Termofile	PZ
BP142G_006	Moliterno	Boschi Di Pini Mediterranei	PZ
BP142G_007	Moliterno	Boschi (O Macchie Alte) Di Leccio	PZ
BP142G_008	Moliterno	Formazioni Igrofile	PZ
BP142G_004	Montemilone	Querceti Mesofili E Meso-Termofili	PZ
BP142G_006	Montemilone	Boschi Di Pini Mediterranei	PZ
BP142G_008	Montemilone	Formazioni Igrofile	PZ
BP142G_010	Montemilone	Formazioni Arbustive Termomediterranee	PZ
BP142G_002	Montemurro	Pinete Oro-Mediterranee E Altri Boschi Di Conifere Montane E Sub-Montane	PZ
BP142G_003	Montemurro	Boschi Di Castagno	PZ
BP142G_004	Montemurro	Querceti Mesofili E Meso-Termofili	PZ
BP142G_006	Montemurro	Boschi Di Pini Mediterranei	PZ
BP142G_007	Montemurro	Boschi (O Macchie Alte) Di Leccio	PZ
BP142G_008	Montemurro	Formazioni Igrofile	PZ
BP142G_009	Montemurro	Rimboschimenti Con Specie Esotiche	PZ
BP142G_001	Muro Lucano	Boschi Di Faggio	PZ
BP142G_003	Muro Lucano	Boschi Di Castagno	PZ

ELENCO DEI BENI PAESAGGISTICI Art.142 comma 1, lettera g) D.leg 22 gennaio 2004,n 42 (I territori coperti da foreste e da boschi, ancorché percorsi o danneggiati dal fuoco, e quelli sottoposti a vincolo di rimboscimento)			
Cod_R	Comune	Tipologia	Prov
BP142G_004	Muro Lucano	Querceti Mesofili E Meso-Termofili	PZ
BP142G_005	Muro Lucano	Altri Boschi Di Latifoglie Mesofile E Meso-Termofile	PZ
BP142G_006	Muro Lucano	Boschi Di Pini Mediterranei	PZ
BP142G_008	Muro Lucano	Formazioni Igrofile	PZ
BP142G_001	Nemoli	Boschi Di Faggio	PZ
BP142G_004	Nemoli	Querceti Mesofili E Meso-Termofili	PZ
BP142G_005	Nemoli	Altri Boschi Di Latifoglie Mesofile E Meso-Termofile	PZ
BP142G_008	Nemoli	Formazioni Igrofile	PZ
BP142G_010	Nemoli	Formazioni Arbustive Termomediterranee	PZ
BP142G_004	Noepoli	Querceti Mesofili E Meso-Termofili	PZ
BP142G_005	Noepoli	Altri Boschi Di Latifoglie Mesofile E Meso-Termofile	PZ
BP142G_007	Noepoli	Boschi (O Macchie Alte) Di Leccio	PZ
BP142G_008	Noepoli	Formazioni Igrofile	PZ
BP142G_009	Noepoli	Rimboschimenti Con Specie Esotiche	PZ
BP142G_010	Noepoli	Formazioni Arbustive Termomediterranee	PZ
BP142G_004	Oppido Lucano	Querceti Mesofili E Meso-Termofili	PZ
BP142G_005	Oppido Lucano	Altri Boschi Di Latifoglie Mesofile E Meso-Termofile	PZ
BP142G_006	Oppido Lucano	Boschi Di Pini Mediterranei	PZ
BP142G_008	Oppido Lucano	Formazioni Igrofile	PZ
BP142G_009	Oppido Lucano	Rimboschimenti Con Specie Esotiche	PZ
BP142G_004	Palazzo San Gervasio	Querceti Mesofili E Meso-Termofili	PZ
BP142G_006	Palazzo San Gervasio	Boschi Di Pini Mediterranei	PZ

ELENCO DEI BENI PAESAGGISTICI Art.142 comma 1, lettera g) D.leg 22 gennaio 2004,n 42 (I territori coperti da foreste e da boschi, ancorché percorsi o danneggiati dal fuoco, e quelli sottoposti a vincolo di rimboscimento)			
Cod_R	Comune	Tipologia	Prov
BP142G_008	Palazzo San Gervasio	Formazioni Igrofile	PZ
BP142G_001	Paterno	Boschi Di Faggio	PZ
BP142G_002	Paterno	Pinete Oro-Mediterranee E Altri Boschi Di Conifere Montane E Sub-Montane	PZ
BP142G_004	Paterno	Querceti Mesofili E Meso-Termofili	PZ
BP142G_005	Paterno	Altri Boschi Di Latifoglie Mesofile E Meso-Termofile	PZ
BP142G_006	Paterno	Boschi Di Pini Mediterranei	PZ
BP142G_008	Paterno	Formazioni Igrofile	PZ
BP142G_001	Pescopagano	Boschi Di Faggio	PZ
BP142G_004	Pescopagano	Querceti Mesofili E Meso-Termofili	PZ
BP142G_005	Pescopagano	Altri Boschi Di Latifoglie Mesofile E Meso-Termofile	PZ
BP142G_006	Pescopagano	Boschi Di Pini Mediterranei	PZ
BP142G_007	Pescopagano	Boschi (O Macchie Alte) Di Leccio	PZ
BP142G_008	Pescopagano	Formazioni Igrofile	PZ
BP142G_001	Picerno	Boschi Di Faggio	PZ
BP142G_002	Picerno	Pinete Oro-Mediterranee E Altri Boschi Di Conifere Montane E Sub-Montane	PZ
BP142G_003	Picerno	Boschi Di Castagno	PZ
BP142G_004	Picerno	Querceti Mesofili E Meso-Termofili	PZ
BP142G_005	Picerno	Altri Boschi Di Latifoglie Mesofile E Meso-Termofile	PZ
BP142G_006	Picerno	Boschi Di Pini Mediterranei	PZ
BP142G_008	Picerno	Formazioni Igrofile	PZ
BP142G_002	Pietragalla	Pinete Oro-Mediterranee E Altri Boschi Di Conifere Montane E Sub-Montane	PZ
BP142G_004	Pietragalla	Querceti Mesofili E Meso-Termofili	PZ

ELENCO DEI BENI PAESAGGISTICI Art.142 comma 1, lettera g) D.leg 22 gennaio 2004,n 42 (I territori coperti da foreste e da boschi, ancorché percorsi o danneggiati dal fuoco, e quelli sottoposti a vincolo di rimboscimento)			
Cod_R	Comune	Tipologia	Prov
BP142G_005	Pietragalla	Altri Boschi Di Latifoglie Mesofile E Meso-Termofile	PZ
BP142G_008	Pietragalla	Formazioni Igrofile	PZ
BP142G_001	Pignola	Boschi Di Faggio	PZ
BP142G_002	Pignola	Pinete Oro-Mediterranee E Altri Boschi Di Conifere Montane E Sub-Montane	PZ
BP142G_003	Pignola	Boschi Di Castagno	PZ
BP142G_004	Pignola	Querceti Mesofili E Meso-Termofili	PZ
BP142G_005	Pignola	Altri Boschi Di Latifoglie Mesofile E Meso-Termofile	PZ
BP142G_008	Pignola	Formazioni Igrofile	PZ
BP142G_004	Pomarico	Querceti Mesofili E Meso-Termofili	PZ
BP142G_005	Pomarico	Altri Boschi Di Latifoglie Mesofile E Meso-Termofile	PZ
BP142G_006	Pomarico	Boschi Di Pini Mediterranei	PZ
BP142G_007	Pomarico	Boschi (O Macchie Alte) Di Leccio	PZ
BP142G_008	Pomarico	Formazioni Igrofile	PZ
BP142G_010	Pomarico	Formazioni Arbustive Termomediterranee	PZ
BP142G_001	Potenza	Boschi Di Faggio	PZ
BP142G_002	Potenza	Pinete Oro-Mediterranee E Altri Boschi Di Conifere Montane E Sub-Montane	PZ
BP142G_004	Potenza	Querceti Mesofili E Meso-Termofili	PZ
BP142G_005	Potenza	Altri Boschi Di Latifoglie Mesofile E Meso-Termofile	PZ
BP142G_006	Potenza	Boschi Di Pini Mediterranei	PZ
BP142G_008	Potenza	Formazioni Igrofile	PZ
BP142G_003	Rapolla	Boschi Di Castagno	PZ
BP142G_004	Rapolla	Querceti Mesofili E Meso-Termofili	PZ

ELENCO DEI BENI PAESAGGISTICI Art.142 comma 1, lettera g) D.leg 22 gennaio 2004,n 42 (I territori coperti da foreste e da boschi, ancorché percorsi o danneggiati dal fuoco, e quelli sottoposti a vincolo di rimboscimento)			
Cod_R	Comune	Tipologia	Prov
BP142G_006	Rapolla	Boschi Di Pini Mediterranei	PZ
BP142G_008	Rapolla	Formazioni Igrofile	PZ
BP142G_009	Rapolla	Rimboschimenti Con Specie Esotiche	PZ
BP142G_010	Rapolla	Formazioni Arbustive Termomediterranee	PZ
BP142G_002	Rapone	Boschi Di Castagno	PZ
BP142G_004	Rapone	Querceti Mesofili E Meso-Termofili	PZ
BP142G_005	Rapone	Altri Boschi Di Latifoglie Mesofile E Meso-Termofile	PZ
BP142G_008	Rapone	Formazioni Igrofile	PZ
BP142G_001	Rionero In Vulture	Boschi Di Faggio	PZ
BP142G_002	Rionero In Vulture	Pinete Oro-Mediterranee E Altri Boschi Di Conifere Montane E Sub-Montane	PZ
BP142G_003	Rionero In Vulture	Boschi Di Castagno	PZ
BP142G_004	Rionero In Vulture	Querceti Mesofili E Meso-Termofili	PZ
BP142G_005	Rionero In Vulture	Altri Boschi Di Latifoglie Mesofile E Meso-Termofile	PZ
BP142G_008	Rionero In Vulture	Formazioni Igrofile	PZ
BP142G_009	Rionero In Vulture	Rimboschimenti Con Specie Esotiche	PZ
BP142G_004	Ripacandida	Querceti Mesofili E Meso-Termofili	PZ
BP142G_009	Ripacandida	Rimboschimenti Con Specie Esotiche	PZ
BP142G_001	Rivello	Boschi Di Faggio	PZ
BP142G_003	Rivello	Boschi Di Castagno	PZ
BP142G_004	Rivello	Querceti Mesofili E Meso-Termofili	PZ
BP142G_005	Rivello	Altri Boschi Di Latifoglie Mesofile E Meso-Termofile	PZ
BP142G_007	Rivello	Boschi (O Macchie Alte) Di Leccio	PZ

ELENCO DEI BENI PAESAGGISTICI Art.142 comma 1, lettera g) D.leg 22 gennaio 2004,n 42 (I territori coperti da foreste e da boschi, ancorché percorsi o danneggiati dal fuoco, e quelli sottoposti a vincolo di rimboscimento)			
Cod_R	Comune	Tipologia	Prov
BP142G_008	Rivello	Formazioni Igrofile	PZ
BP142G_010	Rivello	Formazioni Arbustive Termomediterranee	PZ
BP142G_004	Roccanova	Querceti Mesofili E Meso-Termofili	PZ
BP142G_005	Roccanova	Altri Boschi Di Latifoglie Mesofile E Meso-Termofile	PZ
BP142G_006	Roccanova	Boschi Di Pini Mediterranei	PZ
BP142G_007	Roccanova	Boschi (O Macchie Alte) Di Leccio	PZ
BP142G_008	Roccanova	Formazioni Igrofile	PZ
BP142G_009	Roccanova	Rimboschimenti Con Specie Esotiche	PZ
BP142G_010	Roccanova	Formazioni Arbustive Termomediterranee	PZ
BP142G_001	Rotonda	Boschi Di Faggio	PZ
BP142G_002	Rotonda	Pinete Oro-Mediterranee E Altri Boschi Di Conifere Montane E Sub-Montane	PZ
BP142G_003	Rotonda	Boschi Di Castagno	PZ
BP142G_004	Rotonda	Querceti Mesofili E Meso-Termofili	PZ
BP142G_006	Rotonda	Boschi Di Pini Mediterranei	PZ
BP142G_007	Rotonda	Boschi (O Macchie Alte) Di Leccio	PZ
BP142G_008	Rotonda	Formazioni Igrofile	PZ
BP142G_001	Ruoti	Boschi Di Faggio	PZ
BP142G_002	Ruoti	Pinete Oro-Mediterranee E Altri Boschi Di Conifere Montane E Sub-Montane	PZ
BP142G_003	Ruoti	Boschi Di Castagno	PZ
BP142G_004	Ruoti	Querceti Mesofili E Meso-Termofili	PZ
BP142G_005	Ruoti	Altri Boschi Di Latifoglie Mesofile E Meso-Termofile	PZ
BP142G_008	Ruoti	Formazioni Igrofile	PZ

ELENCO DEI BENI PAESAGGISTICI Art.142 comma 1, lettera g) D.leg 22 gennaio 2004,n 42 (I territori coperti da foreste e da boschi, ancorché percorsi o danneggiati dal fuoco, e quelli sottoposti a vincolo di rimboscimento)			
Cod_R	Comune	Tipologia	Prov
BP142G_003	Ruvo Del Monte	Boschi Di Castagno	PZ
BP142G_004	Ruvo Del Monte	Querceti Mesofili E Meso-Termofili	PZ
BP142G_005	Ruvo Del Monte	Altri Boschi Di Latifoglie Mesofile E Meso-Termofile	PZ
BP142G_008	Ruvo Del Monte	Formazioni Igrofile	PZ
BP142G_004	San Chirico Nuovo	Querceti Mesofili E Meso-Termofili	PZ
BP142G_005	San Chirico Nuovo	Altri Boschi Di Latifoglie Mesofile E Meso-Termofile	PZ
BP142G_006	San Chirico Nuovo	Boschi Di Pini Mediterranei	PZ
BP142G_008	San Chirico Nuovo	Formazioni Igrofile	PZ
BP142G_010	San Chirico Nuovo	Formazioni Arbustive Termomediterranee	PZ
BP142G_001	San Chirico Raparo	Boschi Di Faggio	PZ
BP142G_002	San Chirico Raparo	Pinete Oro-Mediterranee E Altri Boschi Di Conifere Montane E Sub-Montane	PZ
BP142G_003	San Chirico Raparo	Boschi Di Castagno	PZ
BP142G_004	San Chirico Raparo	Querceti Mesofili E Meso-Termofili	PZ
BP142G_005	San Chirico Raparo	Altri Boschi Di Latifoglie Mesofile E Meso-Termofile	PZ
BP142G_006	San Chirico Raparo	Boschi Di Pini Mediterranei	PZ
BP142G_007	San Chirico Raparo	Boschi (O Macchie Alte) Di Leccio	PZ
BP142G_008	San Chirico Raparo	Formazioni Igrofile	PZ
BP142G_003	San Costantino Albanese	Boschi Di Castagno	PZ
BP142G_004	San Costantino Albanese	Querceti Mesofili E Meso-Termofili	PZ
BP142G_005	San Costantino Albanese	Altri Boschi Di Latifoglie Mesofile E Meso-Termofile	PZ
BP142G_006	San Costantino Albanese	Boschi Di Pini Mediterranei	PZ
BP142G_007	San Costantino Albanese	Boschi (O Macchie Alte) Di Leccio	PZ

ELENCO DEI BENI PAESAGGISTICI Art.142 comma 1, lettera g) D.leg 22 gennaio 2004,n 42 (I territori coperti da foreste e da boschi, ancorché percorsi o danneggiati dal fuoco, e quelli sottoposti a vincolo di rimboscimento)			
Cod_R	Comune	Tipologia	Prov
BP142G_001	San Fele	Boschi Di Faggio	PZ
BP142G_002	San Fele	Pinete Oro-Mediterranee E Altri Boschi Di Conifere Montane E Sub-Montane	PZ
BP142G_003	San Fele	Boschi Di Castagno	PZ
BP142G_004	San Fele	Querceti Mesofili E Meso-Termofili	PZ
BP142G_005	San Fele	Altri Boschi Di Latifoglie Mesofile E Meso-Termofile	PZ
BP142G_006	San Fele	Boschi Di Pini Mediterranei	PZ
BP142G_008	San Fele	Formazioni Igrofile	PZ
BP142G_009	San Fele	Rimboschimenti Con Specie Esotiche	PZ
BP142G_003	San Martino D'agri	Boschi Di Castagno	PZ
BP142G_004	San Martino D'agri	Querceti Mesofili E Meso-Termofili	PZ
BP142G_005	San Martino D'agri	Altri Boschi Di Latifoglie Mesofile E Meso-Termofile	PZ
BP142G_006	San Martino D'agri	Boschi Di Pini Mediterranei	PZ
BP142G_007	San Martino D'agri	Boschi (O Macchie Alte) Di Leccio	PZ
BP142G_008	San Martino D'agri	Formazioni Igrofile	PZ
BP142G_010	San Martino D'agri	Formazioni Arbustive Termomediterranee	PZ
BP142G_002	San Paolo Albanese	Pinete Oro-Mediterranee E Altri Boschi Di Conifere Montane E Sub-Montane	PZ
BP142G_004	San Paolo Albanese	Querceti Mesofili E Meso-Termofili	PZ
BP142G_006	San Paolo Albanese	Boschi Di Pini Mediterranei	PZ
BP142G_008	San Paolo Albanese	Formazioni Igrofile	PZ
BP142G_001	Sant' Angelo Le Fratte	Boschi Di Faggio	PZ
BP142G_002	Sant' Angelo Le Fratte	Pinete Oro-Mediterranee E Altri Boschi Di Conifere Montane E Sub-Montane	PZ
BP142G_003	Sant' Angelo Le Fratte	Boschi Di Castagno	PZ

ELENCO DEI BENI PAESAGGISTICI Art.142 comma 1, lettera g) D.leg 22 gennaio 2004,n 42 (I territori coperti da foreste e da boschi, ancorché percorsi o danneggiati dal fuoco, e quelli sottoposti a vincolo di rimboscimento)			
Cod_R	Comune	Tipologia	Prov
BP142G_004	Sant' Angelo Le Fratte	Querceti Mesofili E Meso-Termofili	PZ
BP142G_005	Sant' Angelo Le Fratte	Altri Boschi Di Latifoglie Mesofile E Meso-Termofile	PZ
BP142G_008	Sant' Angelo Le Fratte	Formazioni Igrofile	PZ
BP142G_010	Sant' Angelo Le Fratte	Formazioni Arbustive Termomediterranee	PZ
BP142G_004	Sant'arcangelo	Querceti Mesofili E Meso-Termofili	PZ
BP142G_005	Sant'arcangelo	Altri Boschi Di Latifoglie Mesofile E Meso-Termofile	PZ
BP142G_006	Sant'arcangelo	Boschi Di Pini Mediterranei	PZ
BP142G_007	Sant'arcangelo	Boschi (O Macchie Alte) Di Leccio	PZ
BP142G_008	Sant'arcangelo	Formazioni Igrofile	PZ
BP142G_009	Sant'arcangelo	Rimboschimenti Con Specie Esotiche	PZ
BP142G_010	Sant'arcangelo	Formazioni Arbustive Termomediterranee	PZ
BP142G_003	Sarconi	Boschi Di Castagno	PZ
BP142G_004	Sarconi	Querceti Mesofili E Meso-Termofili	PZ
BP142G_005	Sarconi	Altri Boschi Di Latifoglie Mesofile E Meso-Termofile	PZ
BP142G_006	Sarconi	Boschi Di Pini Mediterranei	PZ
BP142G_008	Sarconi	Formazioni Igrofile	PZ
BP142G_009	Sarconi	Rimboschimenti Con Specie Esotiche	PZ
BP142G_001	Sasso Di Castalda	Boschi Di Faggio	PZ
BP142G_002	Sasso Di Castalda	Pinete Oro-Mediterranee E Altri Boschi Di Conifere Montane E Sub-Montane	PZ
BP142G_004	Sasso Di Castalda	Querceti Mesofili E Meso-Termofili	PZ
BP142G_005	Sasso Di Castalda	Altri Boschi Di Latifoglie Mesofile E Meso-Termofile	PZ
BP142G_006	Sasso Di Castalda	Boschi Di Pini Mediterranei	PZ

ELENCO DEI BENI PAESAGGISTICI Art.142 comma 1, lettera g) D.leg 22 gennaio 2004,n 42 (I territori coperti da foreste e da boschi, ancorché percorsi o danneggiati dal fuoco, e quelli sottoposti a vincolo di rimboschimento)			
Cod_R	Comune	Tipologia	Prov
BP142G_008	Sasso Di Castalda	Formazioni Igrofile	PZ
BP142G_002	Satriano Di Lucania	Pinete Oro-Mediterranee E Altri Boschi Di Conifere Montane E Sub-Montane	PZ
BP142G_004	Satriano Di Lucania	Querceti Mesofili E Meso-Termofili	PZ
BP142G_005	Satriano Di Lucania	Altri Boschi Di Latifoglie Mesofile E Meso-Termofile	PZ
BP142G_006	Satriano Di Lucania	Boschi Di Pini Mediterranei	PZ
BP142G_008	Satriano Di Lucania	Formazioni Igrofile	PZ
BP142G_003	Savoia Di Lucania	Boschi Di Castagno	PZ
BP142G_004	Savoia Di Lucania	Querceti Mesofili E Meso-Termofili	PZ
BP142G_005	Savoia Di Lucania	Altri Boschi Di Latifoglie Mesofile E Meso-Termofile	PZ
BP142G_006	Savoia Di Lucania	Boschi Di Pini Mediterranei	PZ
BP142G_008	Savoia Di Lucania	Formazioni Igrofile	PZ
BP142G_010	Savoia Di Lucania	Formazioni Arbustive Termomediterranee	PZ
BP142G_004	Senise	Querceti Mesofili E Meso-Termofili	PZ
BP142G_005	Senise	Altri Boschi Di Latifoglie Mesofile E Meso-Termofile	PZ
BP142G_006	Senise	Boschi Di Pini Mediterranei	PZ
BP142G_007	Senise	Boschi (O Macchie Alte) Di Leccio	PZ
BP142G_008	Senise	Formazioni Igrofile	PZ
BP142G_009	Senise	Rimboschimenti Con Specie Esotiche	PZ
BP142G_010	Senise	Formazioni Arbustive Termomediterranee	PZ
BP142G_011	Senise	Aree Percorse Dal Fuoco	PZ
BP142G_001	Spinoso	Boschi Di Faggio	PZ
BP142G_003	Spinoso	Boschi Di Castagno	PZ

ELENCO DEI BENI PAESAGGISTICI Art.142 comma 1, lettera g) D.leg 22 gennaio 2004,n 42 (I territori coperti da foreste e da boschi, ancorché percorsi o danneggiati dal fuoco, e quelli sottoposti a vincolo di rimboscimento)			
Cod_R	Comune	Tipologia	Prov
BP142G_004	Spinoso	Querceti Mesofili E Meso-Termofili	PZ
BP142G_005	Spinoso	Altri Boschi Di Latifoglie Mesofile E Meso-Termofile	PZ
BP142G_006	Spinoso	Boschi Di Pini Mediterranei	PZ
BP142G_008	Spinoso	Formazioni Igrofile	PZ
BP142G_003	Teana	Boschi Di Castagno	PZ
BP142G_004	Teana	Querceti Mesofili E Meso-Termofili	PZ
BP142G_008	Teana	Formazioni Igrofile	PZ
BP142G_010	Teana	Formazioni Arbustive Termomediterranee	PZ
BP142G_001	Terranova Di Pollino	Boschi Di Faggio	PZ
BP142G_002	Terranova Di Pollino	Pinete Oro-Mediterranee E Altri Boschi Di Conifere Montane E Sub-Montane	PZ
BP142G_003	Terranova Di Pollino	Boschi Di Castagno	PZ
BP142G_004	Terranova Di Pollino	Querceti Mesofili E Meso-Termofili	PZ
BP142G_005	Terranova Di Pollino	Altri Boschi Di Latifoglie Mesofile E Meso-Termofile	PZ
BP142G_006	Terranova Di Pollino	Boschi Di Pini Mediterranei	PZ
BP142G_007	Terranova Di Pollino	Boschi (O Macchie Alte) Di Leccio	PZ
BP142G_008	Terranova Di Pollino	Formazioni Igrofile	PZ
BP142G_010	Terranova Di Pollino	Formazioni Arbustive Termomediterranee	PZ
BP142G_001	Tito	Boschi Di Faggio	PZ
BP142G_003	Tito	Boschi Di Castagno	PZ
BP142G_004	Tito	Querceti Mesofili E Meso-Termofili	PZ
BP142G_005	Tito	Altri Boschi Di Latifoglie Mesofile E Meso-Termofile	PZ
BP142G_006	Tito	Boschi Di Pini Mediterranei	PZ

ELENCO DEI BENI PAESAGGISTICI Art.142 comma 1, lettera g) D.leg 22 gennaio 2004,n 42 (I territori coperti da foreste e da boschi, ancorché percorsi o danneggiati dal fuoco, e quelli sottoposti a vincolo di rimboscimento)			
Cod_R	Comune	Tipologia	Prov
BP142G_008	Tito	Formazioni Igrofile	PZ
BP142G_009	Tito	Rimboschimenti Con Specie Esotiche	PZ
BP142G_004	Tolve	Querceti Mesofili E Meso-Termofili	PZ
BP142G_005	Tolve	Altri Boschi Di Latifoglie Mesofile E Meso-Termofile	PZ
BP142G_006	Tolve	Boschi Di Pini Mediterranei	PZ
BP142G_008	Tolve	Formazioni Igrofile	PZ
BP142G_009	Tolve	Rimboschimenti Con Specie Esotiche	PZ
BP142G_010	Tolve	Formazioni Arbustive Termomediterranee	PZ
BP142G_001	Tramutola	Boschi Di Faggio	PZ
BP142G_003	Tramutola	Boschi Di Castagno	PZ
BP142G_004	Tramutola	Querceti Mesofili E Meso-Termofili	PZ
BP142G_005	Tramutola	Altri Boschi Di Latifoglie Mesofile E Meso-Termofile	PZ
BP142G_006	Tramutola	Boschi Di Pini Mediterranei	PZ
BP142G_008	Tramutola	Formazioni Igrofile	PZ
BP142G_003	Trecchina	Boschi Di Castagno	PZ
BP142G_004	Trecchina	Querceti Mesofili E Meso-Termofili	PZ
BP142G_005	Trecchina	Altri Boschi Di Latifoglie Mesofile E Meso-Termofile	PZ
BP142G_007	Trecchina	Boschi (O Macchie Alte) Di Leccio	PZ
BP142G_008	Trecchina	Formazioni Igrofile	PZ
BP142G_010	Trecchina	Formazioni Arbustive Termomediterranee	PZ
BP142G_004	Trivigno	Querceti Mesofili E Meso-Termofili	PZ
BP142G_005	Trivigno	Altri Boschi Di Latifoglie Mesofile E Meso-Termofile	PZ

